



# Tegernseer Rundtour 1

Typ: **Rundtour**  
Etappen: **4**  
Länge: **23.25 km**  
Zeitraum: .. - ..

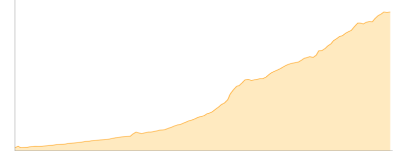
Gehzeit: **12:33 Stunden**  
Aufstieg: **1807 Hm**  
Abstieg: **1806 Hm**

## Etappe 1

### Hohenburg - Lenggrieser Hütte

Wandern - 668 Hm Aufstieg - 40 Hm Abstieg - **02:55** Stunden Gehzeit - 4.65 km Strecke

Hohenburg 719m - Lenggrieser Hütte 1338m

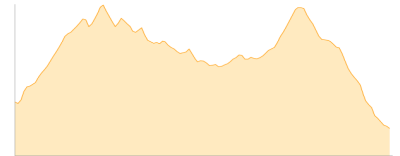


## Etappe 2

### Lenggrieser Hütte - Seekarkreuz - Hochplatte - Buchstein Haus

Wandern - 534 Hm Aufstieg - 602 Hm Abstieg - **03:45** Stunden Gehzeit - 6.29 km Strecke

Lenggrieser Hütte 1338m - Seekarkreuz 1601m - Hochplatte (Lenggries) 1595m - Buchsteinhütte 1271m

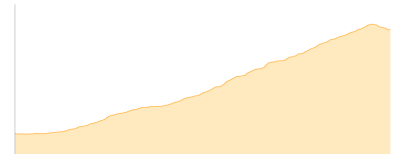


## Etappe 3

### Buchstein Haus - Tegernseer Hütte

Wandern - 373 Hm Aufstieg - 25 Hm Abstieg - **01:30** Stunden Gehzeit - 1.64 km Strecke

Buchsteinhütte 1271m - Tegernseer Hütte 1650m



## Etappe 4

### Roßstein - Hohenreuth - Hohenburg

Wandern - 232 Hm Aufstieg - 1139 Hm Abstieg - **04:25** Stunden Gehzeit - 10.67 km Strecke

Tegernseer Hütte 1650m - Hohenreuth 729m - Hohenburg 719m





# Tegernseer Rundtour 1

## Mögliche Unterkünfte

Lenggrieser Hütte 1338 m, DAV, Dusche: k.A., Tel: +49 8042 5633096, Schlafplätze: 50

Buchsteinhütte 1271 m, AV: k.A., Dusche: k.A., Schlafplätze: -

Tegernseer Hütte 1650 m, DAV, Dusche: k.A., Tel: +49 175 4115813, Schlafplätze: 40