



# Glockner-Runde

Typ: **Hufeisen**  
Etappen: **10**  
Länge: **119.75 km**  
Zeitraum: .. - ..

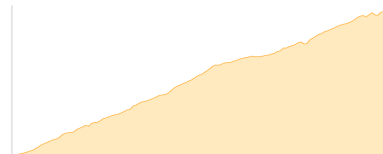
Gehzeit: **64:43 Stunden**  
Aufstieg: **9309 Hm**  
Abstieg: **9096 Hm**

## Etappe 1

### Fusch an der Großglocknerstraße - Gleiwitzer Hütte

Wandern - 1467 Hm Aufstieg - 105 Hm Abstieg - **06:10** Stunden Gehzeit - 8.31 km Strecke

Fusch an der Großglocknerstraße 818m - Gleiwitzer Hütte 2176m

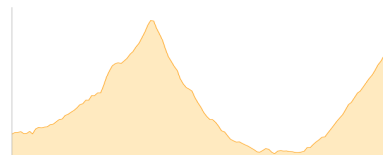


## Etappe 2

### Gleiwitzer Hütte - Heinrich-Schwaiger-Haus

Wandern - 1691 Hm Aufstieg - 1122 Hm Abstieg - **09:25** Stunden Gehzeit - 12.31 km Strecke

Gleiwitzer Hütte 2176m - Heinrich-Schwaiger-Haus 2802m

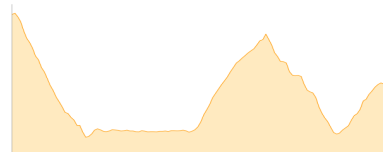


## Etappe 3

### Heinrich-Schwaiger-Haus - Berghotel Rudolfshütte

Wandern - 1044 Hm Aufstieg - 1491 Hm Abstieg - **08:10** Stunden Gehzeit - 13.82 km Strecke

Heinrich-Schwaiger-Haus 2802m - Rudolfshütte 2315m

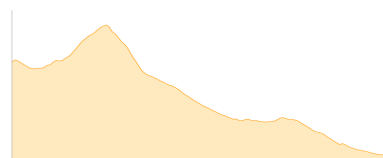


## Etappe 4

### Berghotel Rudolfshütte - Kaiser Tauernhaus

Wandern - 331 Hm Aufstieg - 884 Hm Abstieg - **04:00** Stunden Gehzeit - 8.98 km Strecke

Rudolfshütte 2315m - Kaiser Tauernhaus 1755m



## Etappe 5

### Kaiser Tauernhaus - Stüdlhütte

Wandern - 1466 Hm Aufstieg - 404 Hm Abstieg - **08:25** Stunden Gehzeit - 17.85 km Strecke

Kaiser Tauernhaus 1755m - Stüdlhütte 2801m

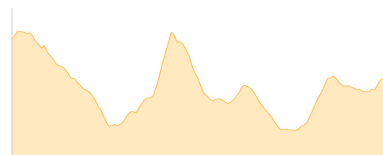


## Etappe 6

### Stüdlhütte - Salmhütte - Glorer Hütte

Wandern - 663 Hm Aufstieg - 805 Hm Abstieg - **05:00** Stunden Gehzeit - 9.17 km Strecke

Stüdlhütte 2801m - Salmhütte 2644m - Glorer Hütte 2642m





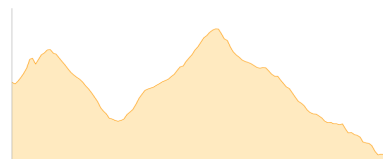
# Glockner-Runde

## Etappe 7

### Glorer Hütte - Elberfelder Hütte

Wandern - 660 Hm Aufstieg - 987 Hm Abstieg - **05:15** Stunden Gehzeit - 8.47 km Strecke

Glorer Hütte 2642m - Elberfelder Hütte 2346m



## Etappe 8

### Elberfelder Hütte - Heiligenblut

Wandern - 314 Hm Aufstieg - 1365 Hm Abstieg - **05:35** Stunden Gehzeit - 14.59 km Strecke

Elberfelder Hütte 2346m - Heiligenblut 1279m



## Etappe 9

### Glorer Hütte - Glocknerhaus

Wandern - 403 Hm Aufstieg - 946 Hm Abstieg - **04:30** Stunden Gehzeit - 9.98 km Strecke

Glorer Hütte 2642m - Glocknerhaus 2132m

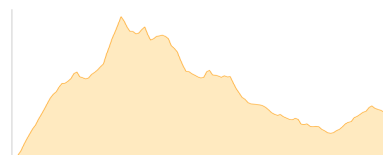


## Etappe 10

### Glocknerhaus - Fuschertörlhaus

Wandern - 1270 Hm Aufstieg - 987 Hm Abstieg - **08:15** Stunden Gehzeit - 16.27 km Strecke

Glocknerhaus 2132m - Fuschertörl 2428m





# Glockner-Runde

## Mögliche Unterkünfte

Gleiwitzer Hütte 2176 m, DAV, Dusche: k.A., Tel: +43 676 4783420, Schlafplätze: 72

Heinrich-Schwaiger-Haus 2802 m, DAV, Dusche: k.A., Tel: +43 6547 8662, mobil: +43 664 6565555, Schlafplätze: 75

Rudolfshütte 2315 m, AV: k.A., Dusche: k.A., Tel: +43 6563 8221-0, Schlafplätze: 253

Kaiser Tauernhaus 1755 m, DAV, Dusche: k.A., Tel: +43 664 9857090, Schlafplätze: 48

Stüdlhütte 2801 m, DAV, Dusche: ja, Tel: +43 4876 8209, Schlafplätze: 108

Salmhütte 2644 m, ÖAV, Dusche: k.A., Schlafplätze: 50

Glorer Hütte 2642 m, DAV, Dusche: k.A., mobil: +43 664 3032200, Schlafplätze: 50

Elberfelder Hütte 2346 m, DAV, Dusche: k.A., Tel: +43 4824 2545, mobil: +43 664 2444338, Schlafplätze: 52

Glocknerhaus 2132 m, ÖAV, Dusche: ja, Tel: +43 4824 24666, mobil: +43 676 9448284, Schlafplätze: 88

Fuscher Törl 2428 m, privat, Dusche: k.A., Tel: +43 6545 7420, Schlafplätze: 30