



Kaiserrunde

Typ: **Rundtour**
Etappen: **3**
Länge: **31.8 km**
Zeitraum: .. - ..

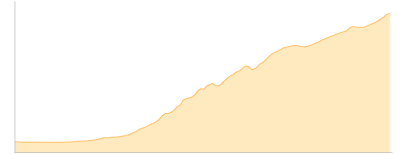
Gehzeit: **20:39 Stunden**
Aufstieg: **3186 Hm**
Abstieg: **3030 Hm**

Etappe 1

Parkplatz am Hotel zur Schanz - Vorderkaiserfeldenhütte

Wandern - 1040 Hm Aufstieg - 107 Hm Abstieg - **04:15** Stunden Gehzeit - 4.36 km Strecke

Schanz [T] 479m - Vorderkaiserfeldenhütte 1384m

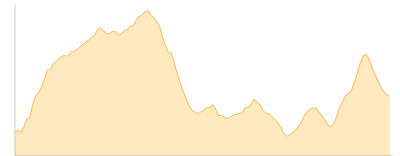


Etappe 2

Vorderkaiserfeldenhütte - Einserkogel - Pyramidenspitze - Kaiserquelle - ... - Stripsenjochhaus

Wandern - 1265 Hm Aufstieg - 1108 Hm Abstieg - **07:55** Stunden Gehzeit - 12.11 km Strecke

Vorderkaiserfeldenhütte 1384m - Einserkogel 1924m - Pyramidenspitze 1997m - Kaiserquelle 1516m - Stripsenkopf 1807m - Stripsenjochhaus 1577m

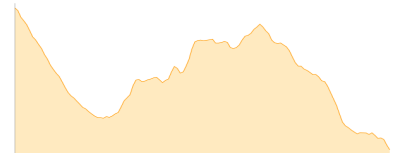


Etappe 3

Stripsenjochhaus - Hans-Berger-Haus - Anton-Karg-Haus - Kaindlhütte - Walleralm - Steinerne Stiege

Wandern - 881 Hm Aufstieg - 1815 Hm Abstieg - **08:30** Stunden Gehzeit - 15.33 km Strecke

Stripsenjochhaus 1577m - Hans-Berger-Haus 936m - Anton-Karg-Haus 829m - Kaindlhütte 1293m - Walleralm 1170m - Steinerne Stiege 635m





Kaiserrunde

Mögliche Unterkünfte

Vorderkaiserfeldenhütte 1384 m, DAV, Dusche: ja, Tel: +43 5372 63482, Schlafplätze: 87

Stripsenjochhaus 1577 m, ÖAV, Dusche: ja, Tel: +43 5372 62579, mobil: +43 664 3559094, Schlafplätze: 160

Hans-Berger-Haus 936 m, TVN, Dusche: ja, Schlafplätze: 55

Anton-Karg-Haus 829 m, ÖAV, Dusche: k.A., Schlafplätze: 102

Kaindlhütte 1293 m, privat, Dusche: k.A., mobil: +43 664 1 68 65 68, Schlafplätze: 47