



# Alpenüberquerung 2017

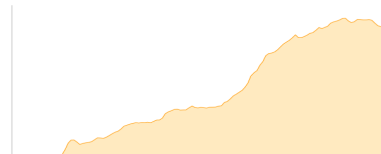
Typ:	<b>Strecke</b>	Gehzeit:	<b>47:42 Stunden</b>
Etappen:	<b>7</b>	Aufstieg:	<b>7417 Hm</b>
Länge:	<b>82.38 km</b>	Abstieg:	<b>6271 Hm</b>
Zeitraum:	<b>.. - ..</b>		

## Etappe 1

### St- Bartholomä - Kärlingerhaus

Wandern - 1269 Hm Aufstieg - 244 Hm Abstieg - **05:55** Stunden Gehzeit - 9.14 km Strecke

St. Bartholomä 606m - Kärlingerhaus 1638m



## Etappe 2

### Kärlingerhaus - Riemannshaus - Maria Alm

Wandern - 610 Hm Aufstieg - 1429 Hm Abstieg - **06:25** Stunden Gehzeit - 12.11 km Strecke

Kärlingerhaus 1638m - Maria Alm 802m



## Etappe 3

### Parkplatz Hochmaiß - Glocknerhaus

Wandern - 1181 Hm Aufstieg - 905 Hm Abstieg - **06:50** Stunden Gehzeit - 8.91 km Strecke

Parkplatz Hochmaiß 1845m - Glocknerhaus 2132m



## Etappe 4

### Glocknerhaus - Salmhütte - Glorer Hütte - Lucknerhaus

Wandern - 970 Hm Aufstieg - 1159 Hm Abstieg - **07:25** Stunden Gehzeit - 14.81 km Strecke

Glocknerhaus 2132m - Salmhütte 2644m - Glorer Hütte 2642m - Lucknerhaus 1918m

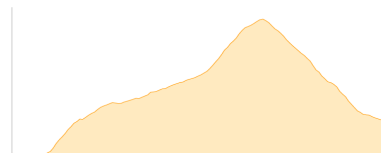


## Etappe 5

### Villgrater Törl - Jausenstation Unterstalleralm

Wandern - 1116 Hm Aufstieg - 869 Hm Abstieg - **06:40** Stunden Gehzeit - 9.51 km Strecke

Villgrater Törl 2504m - Unterstalleralm 1688m

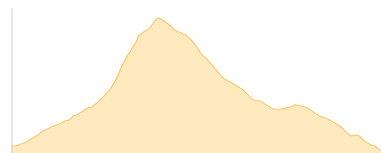


## Etappe 6

### Enzianhütte

Wandern - 1176 Hm Aufstieg - 1233 Hm Abstieg - **08:35** Stunden Gehzeit - 17.44 km Strecke

Enzianhütte 1360m





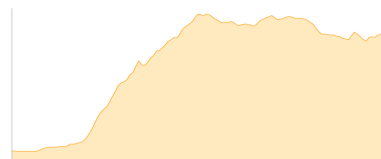
# Alpenüberquerung 2017

## Etappe 7

**Dreischusterhütte - Dreizinnenhütte - Paternsattel - Rifugio Lavaredo - Rifugio Auronzo**

Wandern - 1095 Hm Aufstieg - 432 Hm Abstieg - **05:50** Stunden Gehzeit - 10.46 km Strecke

Dreischusterhütte 1626m - Dreizinnenhütte 2405m - Paternsattel 2454m - Rifugio Lavaredo 2344m - Rifugio Auronzo 2320m





# Alpenüberquerung 2017

## Mögliche Unterkünfte

Kärlingerhaus 1638 m, DAV, Dusche: ja, Tel: +49 (0)8652-6019901, Schlafplätze: 203

Glocknerhaus 2132 m, ÖAV, Dusche: ja, Tel: +43 4824 24666, mobil: +43 676 9448284, Schlafplätze: 88

Salmhütte 2644 m, ÖAV, Dusche: k.A., Schlafplätze: 50

Glorer Hütte 2642 m, DAV, Dusche: k.A., mobil: +43 664 3032200, Schlafplätze: 50

Lucknerhaus 1918 m, privat, Dusche: k.A., Tel: +43 4876 8555, Schlafplätze: 56

Dreischusterhütte 1626 m, AVS, Dusche: k.A., Tel: +39 0474 966610, Schlafplätze: 52

Dreizinnenhütte 2405 m, CAI, Dusche: ja, Tel: +39 0474 972002, Schlafplätze: -

Rifugio Lavaredo 2344 m, AV: k.A., Dusche: k.A., Schlafplätze: -

Rifugio Auronzo 2320 m, CAI, Dusche: k.A., Schlafplätze: -