



# Highlander 2017

Typ: **Hufeisen**  
Etappen: **11**  
Länge: **97.04 km**  
Zeitraum: .. - ..

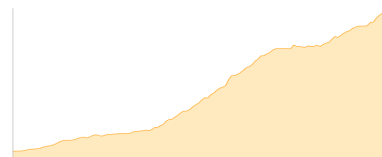
Gehzeit: **67:59 Stunden**  
Aufstieg: **10817 Hm**  
Abstieg: **9875 Hm**

## Etappe 1

### Eschbach - Enzianhütte -BY- - Rappenseehütte

Wandern - 1209 Hm Aufstieg - 104 Hm Abstieg - **05:15** Stunden Gehzeit - 7.78 km Strecke

Alpe Eschbach 967m - Enzianhütte [BY] 1804m - Rappenseehütte 2091m

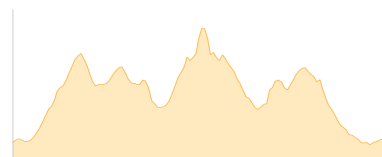


## Etappe 2

### Rappenseehütte - Rappenseekopf - Biberkopf - Rappenseehütte

Wandern - 1104 Hm Aufstieg - 1107 Hm Abstieg - **06:55** Stunden Gehzeit - 8.38 km Strecke

Rappenseehütte 2091m - Rappenseescharte 2272m - Rappenseekopf 2469m - Hochrappenscharte 2320m - Biberkopf 2599m - Rappenseehütte 2091m

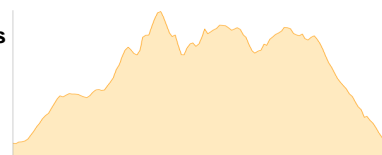


## Etappe 3

### Rappenseehütte - Hohes Licht - Steinschartenkopf - Bockkarkopf - Bockkarscharte - Waltenbergerhaus

Wandern - 958 Hm Aufstieg - 973 Hm Abstieg - **06:05** Stunden Gehzeit - 7.31 km Strecke

Rappenseehütte 2091m - Hohes Licht 2651m - Steinschartenkopf 2615m - Bockkarkopf 2609m - Bockkarscharte 2504m - Waltenbergerhaus 2084m

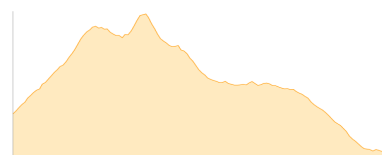


## Etappe 4

### Waltenbergerhaus - Mädelegabel - Kemptner Hütte

Wandern - 704 Hm Aufstieg - 905 Hm Abstieg - **05:05** Stunden Gehzeit - 7.22 km Strecke

Waltenbergerhaus 2084m - Mädelegabel 2644m - Kemptner Hütte 1845m

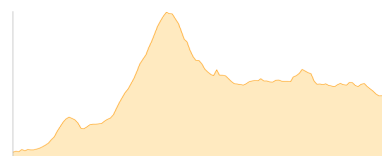


## Etappe 5

### Kemptner Hütte - Großer Krottenkopf - Marchspitze - Hermann-von-Barth-Hütte

Wandern - 1105 Hm Aufstieg - 834 Hm Abstieg - **06:35** Stunden Gehzeit - 9.77 km Strecke

Kemptner Hütte 1845m - Großer Krottenkopf 2656m - Hermann-von-Barth-Hütte 2131m



## Etappe 6

### Hermann-von-Barth-Hütte - Bretterspitze - Kaufbeurer Haus

Wandern - 866 Hm Aufstieg - 996 Hm Abstieg - **06:25** Stunden Gehzeit - 12.04 km Strecke

Hermann-von-Barth-Hütte 2131m - Bretterspitze 2608m - Kaufbeurer Haus 2008m





# Highlander 2017

## Etappe 7

### Kaufbeurer Haus - Urbeleskarspitze - Kaufbeurer Haus - Hinterhornbach

Wandern - 646 Hm Aufstieg - 1536 Hm Abstieg - **06:05** Stunden Gehzeit - 7.06 km Strecke

Kaufbeurer Haus 2008m - Urbeleskarspitze 2632m - Kaufbeurer Haus 2008m - Hinterhornbach 1109m

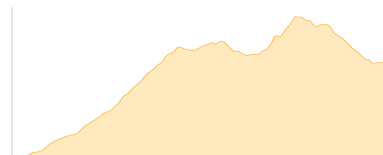


## Etappe 8

### Hinterhornbach - Fuchsensattel - Balkenscharte - Prinz-Luitpold-Haus

Wandern - 1398 Hm Aufstieg - 692 Hm Abstieg - **07:15** Stunden Gehzeit - 9.64 km Strecke

Hinterhornbach 1109m - Fuchsensattel 2039m - Balkenscharte 2242m - Prinz-Luitpold-Haus 1846m

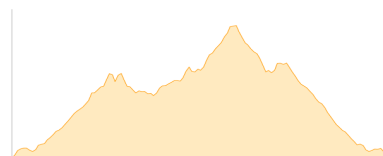


## Etappe 9

### Prinz-Luitpold-Haus - Balkenscharte - Fuchskarspitze Südgipfel - ... - Prinz-Luitpold-Haus

Wandern - 1078 Hm Aufstieg - 1078 Hm Abstieg - **06:40** Stunden Gehzeit - 7.29 km Strecke

Prinz-Luitpold-Haus 1846m - Balkenscharte 2242m - Fuchskarspitze Südgipfel 2314m - Balkenscharte 2242m  
- Hochvogel 2592m - Kreuzspitze [Allgäu] 2367m - Prinz-Luitpold-Haus 1846m



## Etappe 10

### Prinz-Luitpold-Haus - Laufbacher Eck - Schochen - Edmund-Probst-Haus

Wandern - 921 Hm Aufstieg - 822 Hm Abstieg - **06:05** Stunden Gehzeit - 10.8 km Strecke

Prinz-Luitpold-Haus 1846m - Laufbacher Eck 2178m - Schochen 2100m - Edmund-Probst-Haus 1930m

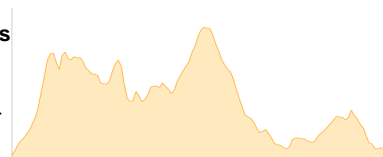


## Etappe 11

### Edmund-Probst-Haus - Nebelhorn Gipfelrestaurant - Westlicher Wengenkopf - ... - Edmund-Probst-Haus

Wandern - 828 Hm Aufstieg - 828 Hm Abstieg - **05:40** Stunden Gehzeit - 9.74 km Strecke

Edmund-Probst-Haus 1930m - Nebelhorn Gipfelrestaurant 2221m - Westlicher Wengenkopf 2235m - Östlicher  
Wengenkopf 2207m - Großer Daumen 2280m - Edmund-Probst-Haus 1930m





# Highlander 2017

## Mögliche Unterkünfte

Enzianhütte [BY] 1804 m, privat, Dusche: ja, mobil: +49-170-79 316 55, Schlafplätze: -

Rappenseehütte 2091 m, DAV, Dusche: ja, Tel: +49 8322 700155, Schlafplätze: 342

Waltenbergerhaus 2084 m, DAV, Dusche: nein, Tel: +49 8379 7486, Schlafplätze: 73

Kemptner Hütte 1845 m, DAV, Dusche: k.A., Tel: +49 8322 700152, Schlafplätze: 285

Hermann-von-Barth-Hütte 2131 m, DAV, Dusche: k.A., Schlafplätze: 63

Kaufbeurer Haus 2008 m, DAV, Dusche: k.A., Tel: +49 8269 91996, mobil: +49 171 5636569, Schlafplätze: 50

Prinz-Luitpold-Haus 1846 m, DAV, Dusche: ja, Tel: +49 08322 700154, Schlafplätze: 172

Edmund-Probst-Haus 1930 m, DAV, Dusche: ja, Tel: +49 8322 4795, Schlafplätze: 125