



Reschenpass

Typ: **Strecke**
Etappen: **6**
Länge: **68.42 km**
Zeitraum: .. - ..

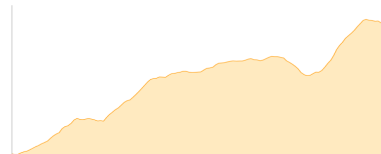
Gehzeit: **39:59 Stunden**
Aufstieg: **5400 Hm**
Abstieg: **6712 Hm**

Etappe 1

Glieshof - Sembler Stein - Bei der Klamm - Oberetteshütte

Wandern - 1094 Hm Aufstieg - 257 Hm Abstieg - **05:10** Stunden Gehzeit - 7.84 km Strecke

Glieshof 1819m - Sembler Stein 2435m - Bei der Klamm 2344m - Oberetteshütte 2680m

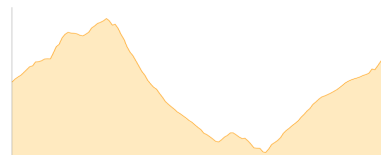


Etappe 2

Oberetteshütte - Bildstöckeljoch - Schöne Aussicht

Hochalpin - 1297 Hm Aufstieg - 1121 Hm Abstieg - **07:55** Stunden Gehzeit - 10.91 km Strecke

Oberetteshütte 2680m - Bildstöckeljoch 3098m - Schöne Aussicht [BZ] 2842m



Etappe 3

Schöne Aussicht - Finailsee - Tisenhof

Wandern - 528 Hm Aufstieg - 1540 Hm Abstieg - **06:05** Stunden Gehzeit - 10.08 km Strecke

Schöne Aussicht [BZ] 2842m - Finailsee 2690m - Tisenhof 1814m



Etappe 4

Tisenhof - Vorderkas - Eishof

Wandern - 1230 Hm Aufstieg - 977 Hm Abstieg - **08:05** Stunden Gehzeit - 15.97 km Strecke

Tisenhof 1814m - Vorderkas 1701m - Eishof 2076m




Etappe 5

Eishof - Lodnerhütte - Nassereithhütte

Wandern - 843 Hm Aufstieg - 1395 Hm Abstieg - **07:15** Stunden Gehzeit - 13.25 km Strecke

Eishof 2076m - Lodnerhütte 2262m - Schutzhütte Nasereit 1532m

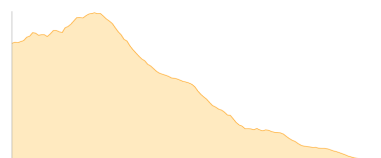


Etappe 6

Nassereithhütte - Tablander Alm - Partschinser Waalweg - Töll

Wandern - 408 Hm Aufstieg - 1422 Hm Abstieg - **05:30** Stunden Gehzeit - 10.38 km Strecke

Schutzhütte Nasereit 1532m - Tablander Alm 1788m - Partschinser Waalweg 778m - Töll 509m





Reschenpass

Mögliche Unterkünfte

Oberetteshütte 2680 m, AVS, Dusche: ja, Tel: +39 0473 830280, mobil: +39 340 6119441, Schlafplätze: 73

Schöne Aussicht [BZ] 2842 m, privat, Dusche: ja, Tel: +39 0473 662140, Schlafplätze: 72

Tisenhof 1814 m, privat, Dusche: ja, Schlafplätze: -

Vorderkas 1701 m, AV: k.A., Dusche: k.A., Tel: +39 473 679230, Schlafplätze: -

Eishof 2076 m, privat, Dusche: k.A., Tel: +39 473 420524, mobil: +39 3336 521974, Schlafplätze: -

Lodnerhütte 2262 m, CAI, Dusche: k.A., Tel: +39 0473 967367, Schlafplätze: 56

Schutzhütte Nasereit 1532 m, privat, Dusche: k.A., Tel: +39 0473 968222, Schlafplätze: 26

Tablander Alm 1788 m, AV: k.A., Dusche: k.A., Schlafplätze: -