



# Mattmark - Chandolin über Monte-Rosa-Hütte

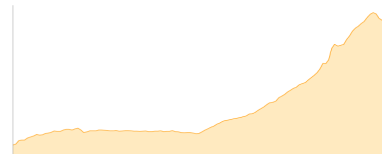
Typ:	<b>Strecke</b>	Gehzeit:	<b>84:31 Stunden</b>
Etappen:	<b>12</b>	Aufstieg:	<b>12162 Hm</b>
Länge:	<b>152.18 km</b>	Abstieg:	<b>12348 Hm</b>
Zeitraum:	.. - ..		

## Etappe 1

### Mattmark - Rifugio Gaspere Oberto

Hochalpin - 818 Hm Aufstieg - 186 Hm Abstieg - **04:10** Stunden Gehzeit - 7.8 km Strecke

Mattmark 2197m - Rifugio Gaspere Oberto - Paolo Maroli 2795m



## Etappe 2

### Rifugio Gaspere Oberto - Macugnaga

Hochalpin - 29 Hm Aufstieg - 1518 Hm Abstieg - **04:00** Stunden Gehzeit - 6.67 km Strecke

Rifugio Gaspere Oberto - Paolo Maroli 2795m - Macugnaga 1319m



## Etappe 3

### Macugnaga - Rifugio Pastore

Hochalpin - 1512 Hm Aufstieg - 1255 Hm Abstieg - **10:10** Stunden Gehzeit - 20.87 km Strecke

Macugnaga 1319m - Rifugio Pastore 1575m




## Etappe 4

### Rifugio Pastore - Rifugio Citta di Vigevano

Hochalpin - 1322 Hm Aufstieg - 36 Hm Abstieg - **05:25** Stunden Gehzeit - 7.07 km Strecke

Fluhalp 2616m - Täschalp 2172m



## Etappe 5

### Rifugio Citta di Vigevano - Rifugio Citta di Mantova

Hochalpin - 1419 Hm Aufstieg - 851 Hm Abstieg - **07:55** Stunden Gehzeit - 11.87 km Strecke

Rifugio Citta di Vigevano 2871m - Rifugio Citta di Mantova 3470m

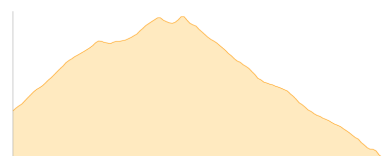


## Etappe 6

### Rifugio Citta di Mantova - Monte-Rosa-Hütte

Hochalpin - 1265 Hm Aufstieg - 1806 Hm Abstieg - **09:30** Stunden Gehzeit - 13.68 km Strecke

Rifugio Citta di Mantova 3470m - Capanna Regina Margherita 4554m - Zumsteinspitze 4563m - Monte-Rosa-Hütte 2883m





# Mattmark - Chandolin über Monte-Rosa-Hütte

## Etappe 7

### Monte-Rosa-Hütte - Fluhalp

Hochalpin - 719 Hm Aufstieg - 975 Hm Abstieg - **06:35** Stunden Gehzeit - 16.66 km Strecke

Monte-Rosa-Hütte 2883m - Fluhalp 2616m



## Etappe 8

### Fluhalp - Europaweghütte - Europahütte

Hochalpin - 1186 Hm Aufstieg - 1580 Hm Abstieg - **09:40** Stunden Gehzeit - 20.57 km Strecke

Fluhalp 2616m - Täschalp 2172m - Europahütte 2220m



## Etappe 9

### Europahütte - Randa

Hochalpin - 20 Hm Aufstieg - 837 Hm Abstieg - **02:10** Stunden Gehzeit - 3.4 km Strecke

Europahütte 2220m - Randa 1408m

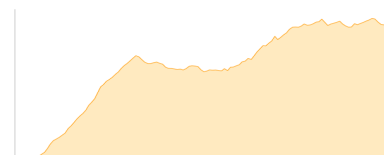


## Etappe 10

### Randa - Topalihütte

Hochalpin - 1802 Hm Aufstieg - 540 Hm Abstieg - **08:35** Stunden Gehzeit - 11.99 km Strecke

Randa 1408m - Topalihütte 2674m



## Etappe 11

### Topalihütte - Üssers Barrhorn - Turtmannhütte

Hochalpin - 984 Hm Aufstieg - 1139 Hm Abstieg - **06:45** Stunden Gehzeit - 9.27 km Strecke

Topalihütte 2674m - Üssers Barrhorn 3610m - Turtmannhütte 2519m



## Etappe 12

### Turtmannhütte - Chandolin

Hochalpin - 1086 Hm Aufstieg - 1625 Hm Abstieg - **09:40** Stunden Gehzeit - 22.3 km Strecke

Turtmannhütte 2519m - Chandolin 1982m





## Mattmark - Chandolin über Monte-Rosa-Hütte

### Mögliche Unterkünfte

Rifugio Gaspare Oberto - Paolo Maroli 2795 m, AV: k.A., Dusche: k.A., Schlafplätze: -

Rifugio Pastore 1575 m, AV: k.A., Dusche: k.A., Schlafplätze: -

Fluhalp 2616 m, privat, Dusche: k.A., Tel: +41 - 27 967 25 97, Schlafplätze: -

Rifugio Citta di Vigevano 2871 m, AV: k.A., Dusche: k.A., Tel: +39 0163 91105, mobil: +39 0348 6976383, Schlafplätze: 80

Rifugio Citta di Mantova 3470 m, privat, Dusche: k.A., Tel: +39 0163 78150, mobil: +39 347 0802910, Schlafplätze: -

Capanna Regina Margherita 4554 m, CAI, Dusche: k.A., Schlafplätze: 70

Monte-Rosa-Hütte 2883 m, SAC, Dusche: ja, Tel: +41 27 967 21 15, Schlafplätze: 120

Europahütte 2220 m, AV: k.A., Dusche: k.A., Schlafplätze: -

Topalihütte 2674 m, SAC, Dusche: k.A., Schlafplätze: -

Turtmannhütte 2519 m, SAC, Dusche: k.A., Schlafplätze: -