



Rätikon

Typ: **Rundtour**
Etappen: **5**
Länge: **41.75 km**
Zeitraum: .. - ..

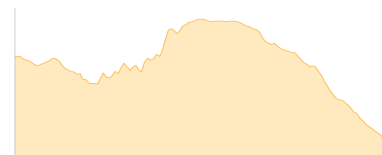
Gehzeit: **22:52 Stunden**
Aufstieg: **3099 Hm**
Abstieg: **3638 Hm**

Etappe 1

Douglasshütte - Saulajoch - Heinrich-Hueter-Hütte

Wandern - 314 Hm Aufstieg - 539 Hm Abstieg - **02:45** Stunden Gehzeit - 4.75 km Strecke

Douglasshütte 1980m - Saulajoch 2065m - Heinrich-Hueter-Hütte 1766m

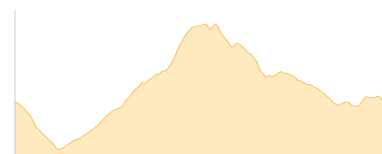


Etappe 2

Heinrich-Hueter-Hütte - Hätaberger Joch - Grüneck - Lindauer Hütte

Wandern - 1011 Hm Aufstieg - 1014 Hm Abstieg - **07:15** Stunden Gehzeit - 15.03 km Strecke

Heinrich-Hueter-Hütte 1766m - Hätaberger Joch 2154m - Grüneck 1896m - Lindauer Hütte 1744m



Etappe 3

Lindauer Hütte - Sulzfluh - Tilisunahütte

Wandern - 1230 Hm Aufstieg - 763 Hm Abstieg - **06:45** Stunden Gehzeit - 9.26 km Strecke

Lindauer Hütte 1744m - Sulzfluh 2817m - Tilisunahütte 2211m



Etappe 4

Tilisunahütte - Carschinahütte

Wandern - 449 Hm Aufstieg - 427 Hm Abstieg - **03:10** Stunden Gehzeit - 6.24 km Strecke

Tilisunahütte 2211m - Carschinahütte 2236m




Etappe 5

Totalphütte - Douglasshütte

Wandern - 95 Hm Aufstieg - 895 Hm Abstieg - **03:00** Stunden Gehzeit - 6.48 km Strecke

Totalphütte 2385m - Douglasshütte 1980m





Rätikon

Mögliche Unterkünfte

Douglasshütte 1980 m, ÖAV, Dusche: ja, Tel: +43 5559 25951, Schlafplätze: 150

Heinrich-Hueter-Hütte 1766 m, ÖAV, Dusche: ja, Tel: +43 5556 76570, Schlafplätze: 80

Lindauer Hütte 1744 m, DAV, Dusche: ja, mobil: +43 664 5033456, Schlafplätze: 163

Tilisunahütte 2211 m, ÖAV, Dusche: ja, mobil: +43 664 1472 896, Schlafplätze: 122

Carschinahütte 2236 m, SAC, Dusche: nein, Tel: +41 79 418 22 80, mobil: 076 311 18 70, Schlafplätze: 85

Totalphütte 2385 m, ÖAV, Dusche: ja, mobil: +43 664 2400260, Schlafplätze: 85