



Ötztal

Typ:
Etappen: **4**
Länge: **34.71 km**
Zeitraum: .. - ..

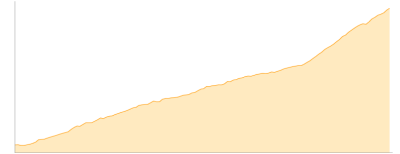
Gehzeit: **22:57 Stunden**
Aufstieg: **3485 Hm**
Abstieg: **3484 Hm**

Etappe 1

Parkplatz Umhausen - Erlanger Hütte

Wandern - 1668 Hm Aufstieg - 133 Hm Abstieg - **07:05** Stunden Gehzeit - 9.79 km Strecke

Erlanger Hütte 2550m

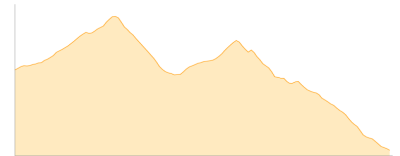


Etappe 2

Erlanger Hütte - Wildgrat - Ludwigsburger Hütte

Wandern - 688 Hm Aufstieg - 1275 Hm Abstieg - **05:45** Stunden Gehzeit - 7.56 km Strecke

Erlanger Hütte 2550m - Wildgrat 2971m - Ludwigsburger Hütte 1935m

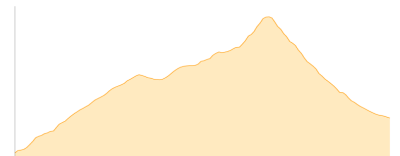


Etappe 3

Ludwigsburger Hütte - Frischmannhütte

Wandern - 1046 Hm Aufstieg - 796 Hm Abstieg - **06:05** Stunden Gehzeit - 8.04 km Strecke

Ludwigsburger Hütte 1935m - Frischmannhütte 2192m



Etappe 4

Frischmannhütte - Parkplatz Umhausen

Wandern - 83 Hm Aufstieg - 1280 Hm Abstieg - **04:00** Stunden Gehzeit - 9.31 km Strecke

Frischmannhütte 2192m





Ötztal

Mögliche Unterkünfte

Erlanger Hütte 2550 m, DAV, Dusche: nein, mobil: +43 664 3920268, Schlafplätze: 48

Ludwigsburger Hütte 1935 m, DAV, Dusche: ja, Tel: +43 5414 87537, mobil: +43 664 4632543, Schlafplätze: 51

Frischmannhütte 2192 m, ÖTK, Dusche: ja, mobil: +43 676 744 8339, Schlafplätze: 53