



Mattmark - Chandolin über Teodulo

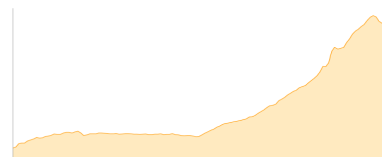
Typ:	Strecke	Gehzeit:	85:24 Stunden
Etappen:	12	Aufstieg:	12092 Hm
Länge:	157.94 km	Abstieg:	12603 Hm
Zeitraum:	00.00.0000 - 00.00.0000		

Etappe 1

Mattmark - Rifugio Gaspere Oberto

Hochalpin - 818 Hm Aufstieg - 186 Hm Abstieg - **04:10** Stunden Gehzeit - 7.8 km Strecke

Mattmark 2197m - Rifugio Gaspere Oberto - Paolo Maroli 2795m



Etappe 2

Rifugio Gaspere Oberto - Macugnaga

Hochalpin - 29 Hm Aufstieg - 1518 Hm Abstieg - **04:00** Stunden Gehzeit - 6.67 km Strecke

Rifugio Gaspere Oberto - Paolo Maroli 2795m - Macugnaga 1319m



Etappe 3

Macugnaga - Rifugio Pastore

Hochalpin - 1512 Hm Aufstieg - 1255 Hm Abstieg - **10:10** Stunden Gehzeit - 20.87 km Strecke

Macugnaga 1319m - Rifugio Pastore 1575m




Etappe 4

Rifugio Pastore - Rifugio Citta di Vigevano

Hochalpin - 1322 Hm Aufstieg - 36 Hm Abstieg - **05:25** Stunden Gehzeit - 7.07 km Strecke

Rifugio Pastore 1575m - Rifugio Citta di Vigevano 2871m



Etappe 5

Rifugio Citta di Vigevano - Rifugio G.B. Ferraro

Hochalpin - 912 Hm Aufstieg - 1698 Hm Abstieg - **08:25** Stunden Gehzeit - 16.16 km Strecke

Rifugio Citta di Vigevano 2871m - Rifugio G.B. Ferraro 2077m



Etappe 6

Rifugio G.B. Ferraro - Rifugio del Teodulo

Hochalpin - 1862 Hm Aufstieg - 618 Hm Abstieg - **09:35** Stunden Gehzeit - 17.18 km Strecke

Rifugio G.B. Ferraro 2077m - Rifugio del Teodulo 3317m





Mattmark - Chandolin über Teodulo

Etappe 7

Rifugio del Teodulo - Bärghüs Grünsee

Hochalpin - 559 Hm Aufstieg - 1571 Hm Abstieg - **06:50** Stunden Gehzeit - 14.64 km Strecke

Rifugio del Teodulo 3317m - Bärghüs Grünsee 2293m



Etappe 8

Fluhalp - Europaweghütte - Europahütte

Hochalpin - 1186 Hm Aufstieg - 1580 Hm Abstieg - **09:40** Stunden Gehzeit - 20.57 km Strecke

Fluhalp 2616m - Täschalp 2172m - Europahütte 2220m



Etappe 9

Europahütte - Randa

Hochalpin - 20 Hm Aufstieg - 837 Hm Abstieg - **02:10** Stunden Gehzeit - 3.4 km Strecke

Europahütte 2220m - Randa 1408m

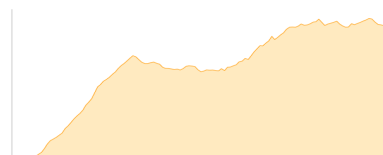


Etappe 10

Randa - Topalihütte

Hochalpin - 1802 Hm Aufstieg - 540 Hm Abstieg - **08:35** Stunden Gehzeit - 11.99 km Strecke

Randa 1408m - Topalihütte 2674m



Etappe 11

Topalihütte - Üssers Barrhorn - Turtmannhütte

Hochalpin - 984 Hm Aufstieg - 1139 Hm Abstieg - **06:45** Stunden Gehzeit - 9.27 km Strecke

Topalihütte 2674m - Üssers Barrhorn 3610m - Turtmannhütte 2519m



Etappe 12

Turtmannhütte - Chandolin

Hochalpin - 1086 Hm Aufstieg - 1625 Hm Abstieg - **09:40** Stunden Gehzeit - 22.3 km Strecke

Turtmannhütte 2519m - Chandolin 1982m





Mattmark - Chandolin über Teodulo

Mögliche Unterkünfte

Rifugio Gaspare Oberto - Paolo Maroli 2795 m, AV: k.A., Dusche: k.A., Schlafplätze: -

Rifugio Pastore 1575 m, AV: k.A., Dusche: k.A., Schlafplätze: -

Rifugio Citta di Vigevano 2871 m, AV: k.A., Dusche: k.A., Tel: +39 0163 91105, mobil: +39 0348 6976383, Schlafplätze: 80

Rifugio G.B. Ferraro 2077 m, AV: k.A., Dusche: k.A., Tel: +39 0125 307612, Schlafplätze: -

Rifugio del Teodulo 3317 m, AV: k.A., Dusche: k.A., Schlafplätze: -

Fluhalp 2616 m, privat, Dusche: k.A., Tel: +41 - 27 967 25 97, Schlafplätze: -

Europahütte 2220 m, AV: k.A., Dusche: k.A., Schlafplätze: -

Topalihütte 2674 m, SAC, Dusche: k.A., Schlafplätze: -

Turtmannhütte 2519 m, SAC, Dusche: k.A., Schlafplätze: -