



## PP Soilach - PP Soilach

Typ: **Rundtour**  
Etappen: **3**  
Länge: **40.07 km**  
Zeitraum: **13.08.2017 - 13.08.2017**

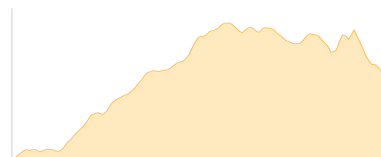
Gehzeit: **18:52 Stunden**  
Aufstieg: **2584 Hm**  
Abstieg: **2586 Hm**

### Etappe 1

#### Wandererparkplatz Soilach - Spitzsteinhaus

Wandern - 1037 Hm Aufstieg - 583 Hm Abstieg - **06:00** Stunden Gehzeit - 11.28 km Strecke

Wandererparkplatz Soilach 802m - Spitzsteinhaus 1252m

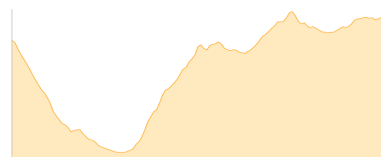


### Etappe 2 13.08.2017 Sonntag

#### Spitzsteinhaus - Karspitze - Burgeralm - Priener Hütte

Wandern - 897 Hm Aufstieg - 765 Hm Abstieg - **06:05** Stunden Gehzeit - 12.52 km Strecke

Spitzsteinhaus 1252m - Karspitze 1239m - Burgeralm 1330m - Priener Hütte 1410m

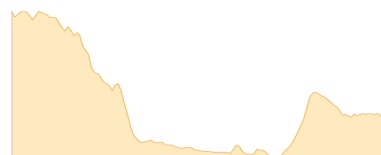


### Etappe 3

#### Priener Hütte - Wandererparkplatz Soilach

Wandern - 650 Hm Aufstieg - 1238 Hm Abstieg - **06:45** Stunden Gehzeit - 16.27 km Strecke

Priener Hütte 1410m - Wandererparkplatz Soilach 802m





## PP Soilach - PP Soilach

### Mögliche Unterkünfte

Spitzsteinhaus 1252 m, DAV, Dusche: k.A., Tel: +43 5373 8330, Schlafplätze: 70

Priener Hütte 1410 m, DAV, Dusche: ja, Tel: +49 171 1957509, Schlafplätze: 105