



St. Gertraud Rundweg

Typ: **Rundtour**
Etappen: **4**
Länge: **33.32 km**
Zeitraum: .. - ..


Gehzeit: **17:31 Stunden**
Aufstieg: **2501 Hm**
Abstieg: **2501 Hm**

Etappe 1

St- Gertraud - Kirchbergalm - Haselgruberhütte

Wandern - 1077 Hm Aufstieg - 53 Hm Abstieg - **04:45** Stunden Gehzeit - 8.58 km Strecke

St. Gertraud 1400m - Kirchbergalm 1893m - Haselgruberhütte 2425m

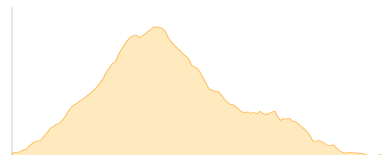


Etappe 2

Haselgruberhütte - Gleck - Rifugio Silvio Dorigoni

Wandern - 594 Hm Aufstieg - 602 Hm Abstieg - **04:05** Stunden Gehzeit - 7.46 km Strecke

Haselgruberhütte 2425m - Gleck 2957m - Rifugio Silvio Dorigoni 2437m

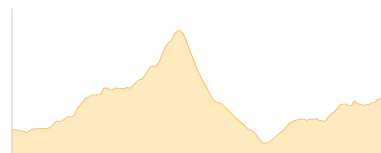


Etappe 3

Rifugio Silvio Dorigoni - Schwärzerjoch - Grünsee Höchster Hütte

Wandern - 726 Hm Aufstieg - 592 Hm Abstieg - **04:45** Stunden Gehzeit - 9.18 km Strecke

Rifugio Silvio Dorigoni 2437m - Schwärzerjoch 2822m - Höchsterhütte 2561m

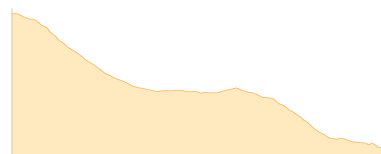


Etappe 4

Grünsee Höchster Hütte - St- Gertraud

Wandern - 104 Hm Aufstieg - 1254 Hm Abstieg - **03:55** Stunden Gehzeit - 8.1 km Strecke

Höchsterhütte 2561m - St. Gertraud 1400m





St. Gertraud Rundweg

Mögliche Unterkünfte

Kirchbergalm 1893 m, AV: k.A., Dusche: k.A., Schlafplätze: -

Haselgruberhütte 2425 m, AV: k.A., Dusche: k.A., Schlafplätze: -

Rifugio Silvio Dorigoni 2437 m, AV: ja, Dusche: ja, Tel: +39 463 985107, mobil: +39 335 5924166, Schlafplätze: 85

Höchsterhütte 2561 m, CAI, Dusche: k.A., Tel: +39 0473 798120, mobil: +39 333 4005323, Schlafplätze: -