



Madlener

Typ:
Etappen: **6**
Länge: **58.39 km**
Zeitraum: .. - ..

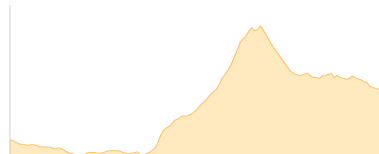
Gehzeit: **30:20 Stunden**
Aufstieg: **3968 Hm**
Abstieg: **4592 Hm**

Etappe 1

Madlenerhaus - Tübinger Hütte

Wandern - 742 Hm Aufstieg - 525 Hm Abstieg - **04:40** Stunden Gehzeit - 9.06 km Strecke

Madlenerhaus 1986m - Tübinger Hütte 2194m



Etappe 2

Tübinger Hütte - Saarbrücker Hütte

Wandern - 694 Hm Aufstieg - 361 Hm Abstieg - **03:35** Stunden Gehzeit - 4.16 km Strecke

Tübinger Hütte 2194m - Saarbrücker Hütte 2538m



Etappe 3

Saarbrücker Hütte - Wiesbadener Hütte

Wandern - 744 Hm Aufstieg - 835 Hm Abstieg - **05:30** Stunden Gehzeit - 10.96 km Strecke

Saarbrücker Hütte 2538m - Wiesbadener Hütte 2443m

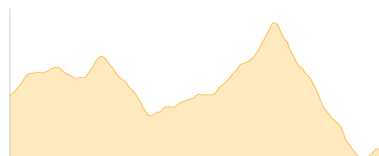


Etappe 4

Wiesbadener Hütte - Jamtalhütte

Wandern - 855 Hm Aufstieg - 1136 Hm Abstieg - **06:20** Stunden Gehzeit - 9.81 km Strecke

Wiesbadener Hütte 2443m - Jamtalhütte 2163m

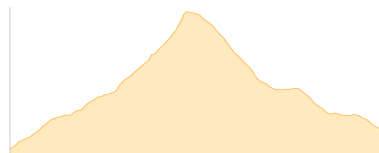


Etappe 5

Jamtalhütte - Heidelberger Hütte

Wandern - 867 Hm Aufstieg - 758 Hm Abstieg - **05:45** Stunden Gehzeit - 10.83 km Strecke

Jamtalhütte 2163m - Heidelberger Hütte 2264m

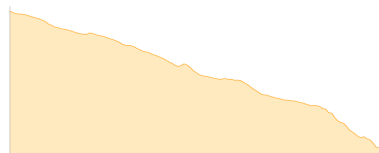


Etappe 6

Heidelberger Hütte - Paznaun

Wandern - 66 Hm Aufstieg - 977 Hm Abstieg - **04:30** Stunden Gehzeit - 13.58 km Strecke

Heidelberger Hütte 2264m - Paznaun 1356m





Madlener

Mögliche Unterkünfte

Madlenerhaus 1986 m, privat, Dusche: ja, mobil: +43 650 721 2010, Schlafplätze: 86

Tübinger Hütte 2194 m, DAV, Dusche: ja, Tel: +43 664 2530450, mobil: +43 664 2530450, Schlafplätze: 124

Saarbrücker Hütte 2538 m, DAV, Dusche: ja, Tel: +43 5558 4235, Schlafplätze: 88

Wiesbadener Hütte 2443 m, DAV, Dusche: ja, Tel: +43 5558 4233, Schlafplätze: 200

Jamtalhütte 2163 m, DAV, Dusche: ja, Tel: +43 5443 84 08, Schlafplätze: 180

Heidelberger Hütte 2264 m, DAV, Dusche: ja, mobil: +43 664 4253070, Schlafplätze: 156