



# Schobergruppe

Typ: **Rundtour**  
Etappen: **4**  
Länge: **21.1 km**  
Zeitraum: .. - ..

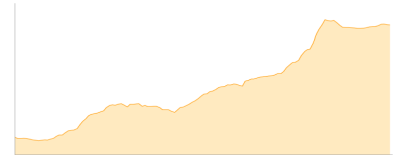
Gehzeit: **13:40 Stunden**  
Aufstieg: **2058 Hm**  
Abstieg: **2062 Hm**

## Etappe 1

### Lienzer Hütte - Wangenitzseehütte

Wandern - 688 Hm Aufstieg - 170 Hm Abstieg - **03:25** Stunden Gehzeit - 5.58 km Strecke

Lienzer Hütte 1977m - Wangenitzseehütte 2508m

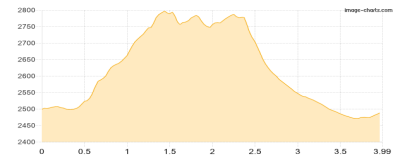


## Etappe 2

### Wangenitzseehütte - Adolf-Nossberger-Hütte

Wandern - 411 Hm Aufstieg - 425 Hm Abstieg - **02:45** Stunden Gehzeit - 3.99 km Strecke

Wangenitzseehütte 2508m - Adolf-Nossberger-Hütte 2488m

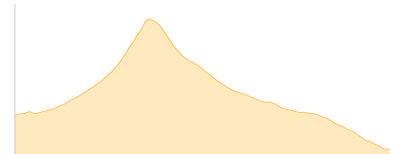


## Etappe 3

### Adolf-Nossberger-Hütte - Elberfelder Hütte

Wandern - 460 Hm Aufstieg - 617 Hm Abstieg - **03:15** Stunden Gehzeit - 3.86 km Strecke

Adolf-Nossberger-Hütte 2488m - Elberfelder Hütte 2346m



## Etappe 4

### Elberfelder Hütte - Lienzer Hütte

Wandern - 499 Hm Aufstieg - 850 Hm Abstieg - **04:20** Stunden Gehzeit - 7.67 km Strecke

Elberfelder Hütte 2346m - Gößnitzkopf-Biwak 2790m - Lienzer Hütte 1977m





# Schobergruppe

## Mögliche Unterkünfte

Lienzer Hütte 1977 m, ÖAV, Dusche: k.A., Tel: +43 4852 69966, Schlafplätze: 83

Wangenitzseehütte 2508 m, ÖAV, Dusche: ja, Tel: +43 4826 229, Schlafplätze: 66

Adolf-Nossberger-Hütte 2488 m, AV: ja, Dusche: k.A., Tel: +43 664 9841835, Schlafplätze: -

Elberfelder Hütte 2346 m, DAV, Dusche: k.A., Tel: +43 4824 2545, mobil: +43 664 2444338, Schlafplätze: 52