



# Alpentour (y)

Typ:  
Etappen: **4**  
Länge: **41.44 km**  
Zeitraum: .. - ..

Gehzeit: **24:52 Stunden**  
Aufstieg: **3693 Hm**  
Abstieg: **3693 Hm**

## Etappe 1

### St- Bartholomä - Ingolstädter Haus

Wandern - 1904 Hm Aufstieg - 400 Hm Abstieg - **08:45** Stunden Gehzeit - 13.1 km Strecke

St. Bartholomä 606m - Ingolstädter Haus 2119m

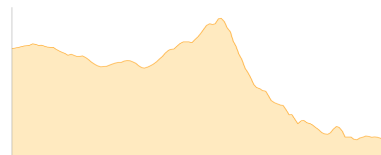


## Etappe 2

### Ingolstädter Haus - Peter-Wiechenthaler-Hütte

Wandern - 410 Hm Aufstieg - 860 Hm Abstieg - **03:55** Stunden Gehzeit - 6.95 km Strecke

Ingolstädter Haus 2119m - Peter-Wiechenthaler-Hütte 1752m

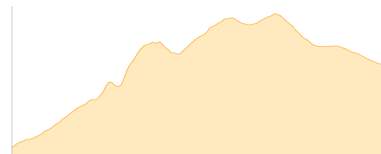


## Etappe 3

### Peter-Wiechenthaler-Hütte - Riemannhaus

Wandern - 995 Hm Aufstieg - 505 Hm Abstieg - **04:55** Stunden Gehzeit - 4.7 km Strecke

Peter-Wiechenthaler-Hütte 1752m - Riemannhaus 2177m

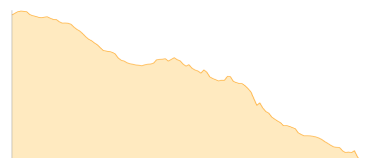


## Etappe 4

### Riemannhaus - St- Bartholomä

Wandern - 384 Hm Aufstieg - 1928 Hm Abstieg - **07:15** Stunden Gehzeit - 16.69 km Strecke

Riemannhaus 2177m - St. Bartholomä 606m





## Alpentour (y)

### Mögliche Unterkünfte

Ingolstädter Haus 2119 m, DAV, Dusche: ja, Tel: +43 6582 8353, mobil: +43 664 1605733, Schlafplätze: 115

Peter-Wiechenthaler-Hütte 1752 m, ÖAV, Dusche: k.A., Tel: +43 6582 73489, mobil: +43 664 9544822, Schlafplätze: 65

Riemannhaus 2177 m, DAV, Dusche: ja, Tel: +43 6582 73300, Schlafplätze: 104

### Persönliche Anmerkungen

x