



Slowenien ab Stara Fuzina

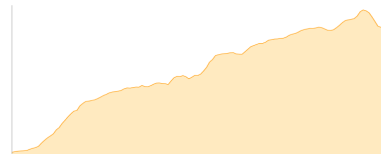
Typ:		Gehzeit:	23:31 Stunden
Etappen:	4	Aufstieg:	3497 Hm
Länge:	38.84 km	Abstieg:	3509 Hm
Zeitraum:	.. - ..		

Etappe 1

Stara Fuzina - Planina pri jezeru - Koca pri Triglavski jeseri

Wandern - 1456 Hm Aufstieg - 309 Hm Abstieg - **07:05** Stunden Gehzeit - 12.79 km Strecke

Stara Fuzina 542m - Planina pri jezeru 1446m - Koca pri Triglavski jeseri 1685m

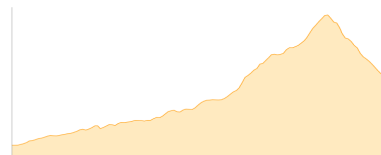


Etappe 2

Koca pri Triglavski jeseri - Kanjavec - Dolichütte

Wandern - 944 Hm Aufstieg - 477 Hm Abstieg - **05:05** Stunden Gehzeit - 7.57 km Strecke

Koca pri Triglavski jeseri 1685m - Kanjavec 2568m - Dolichütte 2151m

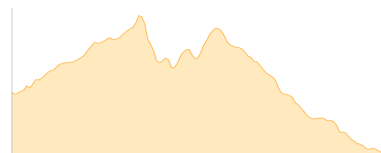


Etappe 3

Dolichütte - Triglav - Planini Vodnikova

Wandern - 772 Hm Aufstieg - 1108 Hm Abstieg - **05:45** Stunden Gehzeit - 7.76 km Strecke

Dolichütte 2151m - Triglav 2868m - Planini Vodnikova 1832m



Etappe 4

Planini Vodnikova - Stara Fuzina

Wandern - 325 Hm Aufstieg - 1615 Hm Abstieg - **05:40** Stunden Gehzeit - 10.72 km Strecke

Planini Vodnikova 1832m - Stara Fuzina 542m





Slowenien ab Stara Fuzina

Mögliche Unterkünfte

Planina pri jezeru 1446 m, AV: k.A., Dusche: k.A., Tel: +386 51 632 738, Schlafplätze: 80

Koca pri Triglavski jeseri 1685 m, AV: k.A., Dusche: k.A., Schlafplätze: -

Dolichütte 2151 m, AV: k.A., Dusche: k.A., Tel: +386 51 614 780, Schlafplätze: 74

Planini Vodnikova 1832 m, AV: k.A., Dusche: k.A., Tel: +386 4 828 03 04, Schlafplätze: 40