



# Ludwig Dürr

Typ:		Gehzeit:	<b>21:26 Stunden</b>
Etappen:	<b>4</b>	Aufstieg:	<b>3203 Hm</b>
Länge:	<b>34.94 km</b>	Abstieg:	<b>3203 Hm</b>
Zeitraum:	.. - ..		

## Etappe 1

### Kops - Zeinissee - Grieskopf - Muttenjoch - Friedrichshafener Hütte

Wandern - 1030 Hm Aufstieg - 715 Hm Abstieg - **06:05** Stunden Gehzeit - 9.55 km Strecke

Kops 1818m - Zeinissee 1816m - Grieskopf 2754m - Muttenjoch 2620m - Friedrichshafener Hütte 2138m

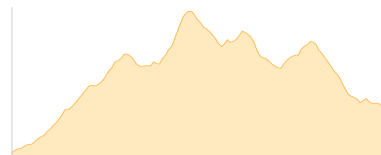


## Etappe 2

### Friedrichshafener Hütte - Ludwig Dürr Weg - Darmstädter Hütte

Wandern - 1123 Hm Aufstieg - 888 Hm Abstieg - **06:50** Stunden Gehzeit - 10.4 km Strecke

Friedrichshafener Hütte 2138m - Matnaljoch 2670m - Schönpleiss-Übergang 2870m - Rautenjöchle 2752m - Darmstädter Hütte 2384m

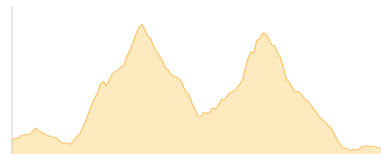


## Etappe 3

### Darmstädter Hütte - Hoppe Seyler Weg - Niederelbehütte

Wandern - 956 Hm Aufstieg - 1018 Hm Abstieg - **06:30** Stunden Gehzeit - 10.12 km Strecke

Darmstädter Hütte 2384m - Schneidjöchli 2841m - Kieler Wetterhütte 2809m - Niederelbehütte 2310m

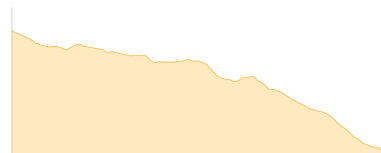


## Etappe 4

### Niederelbehütte - Dias-Kabinenbahn Bergstation

Wandern - 94 Hm Aufstieg - 582 Hm Abstieg - **02:05** Stunden Gehzeit - 4.87 km Strecke

Niederelbehütte 2310m - Seßladalpe, Obere 2245m - Dias-Kabinenbahn Bergstation 1830m





# Ludwig Dürr

## **Mögliche Unterkünfte**

Zeinissee 1816 m, AV: k.A., Dusche: k.A., Schlafplätze: -

Friedrichshafener Hütte 2138 m, DAV, Dusche: nein, Tel: +43 676 7908056, Schlafplätze: 55

Darmstädter Hütte 2384 m, DAV, Dusche: ja, Tel: +43 699 15446313, Schlafplätze: 94

Kieler Wetterhütte 2809 m, DAV, Dusche: k.A., mobil: +43 676 3755144, Schlafplätze: 4

Niederelbehütte 2310 m, DAV, Dusche: nein, Tel: +43 676 841 38 52 00, mobil: +43 676 841385200, Schlafplätze: 71