



# Lechtaler Höhenweg

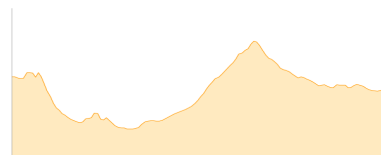
Typ:	<b>Strecke</b>	Gehzeit:	<b>36:52 Stunden</b>
Etappen:	<b>7</b>	Aufstieg:	<b>5315 Hm</b>
Länge:	<b>62.11 km</b>	Abstieg:	<b>5695 Hm</b>
Zeitraum:	<b>.. - ..</b>		

## Etappe 1

### Rüfikopf-Seilbahn - Bockbachsattel - Rauhe Kopf Scharte - Stuttgarter Hütte

Wandern - 332 Hm Aufstieg - 362 Hm Abstieg - **02:30** Stunden Gehzeit - 5.28 km Strecke

Rüfikopf-Seilbahn 2350m - Bockbachsattel 2336m - Rauhe Kopf Scharte 2415m - Stuttgarter Hütte 2310m



## Etappe 2

### Stuttgarter Hütte - Leutkircher Hütte - Kaiserjochhaus

Hochalpin - 963 Hm Aufstieg - 958 Hm Abstieg - **06:40** Stunden Gehzeit - 12.3 km Strecke

Stuttgarter Hütte 2310m - Leutkircher Hütte 2251m - Kaiserjochhaus 2310m

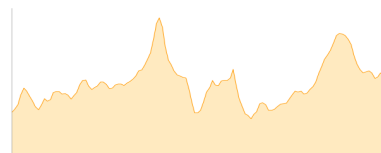


## Etappe 3

### Kaiserjochhaus - Kridlonscharte - Hinterseejoch - Alperschonjoch - Flarschjoch - Ansbacher Hütte

Hochalpin - 642 Hm Aufstieg - 573 Hm Abstieg - **04:20** Stunden Gehzeit - 8.23 km Strecke

Kaiserjochhaus 2310m - Kridlonscharte 2371m - Hinterseejoch 2482m - Alperschonjoch 2301m - Flarschjoch 2464m - Ansbacher Hütte 2376m



## Etappe 4

### Ansbacher Hütte - Kopfscharte - Winterjoch - Grießlscharte - Memminger Hütte

Hochalpin - 903 Hm Aufstieg - 1043 Hm Abstieg - **06:20** Stunden Gehzeit - 10.05 km Strecke

Ansbacher Hütte 2376m - Kopfscharte 2484m - Winterjoch 2528m - Grießlscharte 2632m - Memminger Hütte 2242m

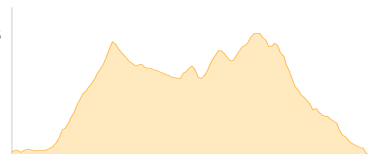


## Etappe 5

### Memminger Hütte - Seescharte - Großbergjoch - Großbergkopf - Großbergspitze - Württemberger Haus

Hochalpin - 674 Hm Aufstieg - 688 Hm Abstieg - **04:30** Stunden Gehzeit - 6.99 km Strecke

Memminger Hütte 2242m - Seescharte 2599m - Großbergjoch 2493m - Großbergkopf 2612m - Großbergspitze 2635m - Württemberger Haus 2220m



## Etappe 6

### Württembergischer Haus - Bitterscharte - Gufelseejoch - Hanauer Hütte

Hochalpin - 724 Hm Aufstieg - 1035 Hm Abstieg - **05:40** Stunden Gehzeit - 9.46 km Strecke

Württembergischer Haus 2220m - Bitterscharte 2550m - Gufelseejoch 2375m - Hanauer Hütte 1922m





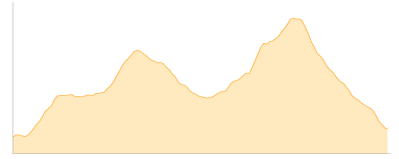
# Lechtaler Höhenweg

## Etappe 7

**Hanauer Hütte - Galtseitenjoch - Muttekopfscharte - Muttekopfhütte**

Hochalpin - 1077 Hm Aufstieg - 1036 Hm Abstieg - **06:55** Stunden Gehzeit - 9.8 km Strecke

Hanauer Hütte 1922m - Galtseitenjoch 2421m - Muttekopfscharte 2601m - Muttekopfhütte 1934m





# Lechtaler Höhenweg

## Mögliche Unterkünfte

Stuttgarter Hütte 2310 m, DAV, Dusche: ja, Tel: +43 5583 3412, mobil: +43 676 7580250, Schlafplätze: 70

Leutkircher Hütte 2251 m, DAV, Dusche: ja, Tel: +43 664 9857849, Schlafplätze: 50

Kaiserjochhaus 2310 m, DAV, Dusche: ja, Tel: +43 664 1556533, Schlafplätze: 67

Ansbacher Hütte 2376 m, DAV, Dusche: ja, Tel: +43 676 8429 27 136, Schlafplätze: 81

Memminger Hütte 2242 m, DAV, Dusche: ja, Tel: keins, Schlafplätze: 149

Württembergischer Haus 2220 m, DAV, Dusche: nein, mobil: +43 664 4401244, Schlafplätze: 58

Hanauer Hütte 1922 m, DAV, Dusche: ja, mobil: +43 664 2669149, Schlafplätze: 112

Muttekopfhütte 1934 m, ÖAV, Dusche: ja, Tel: +43 664 123 69 28, mobil: +43 664 1236928, Schlafplätze: 70