



KaisersRunde 3 Tage

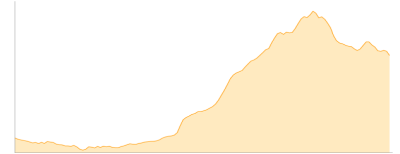
Typ:		Gehzeit:	23:01 Stunden
Etappen:	3	Aufstieg:	3337 Hm
Länge:	41.29 km	Abstieg:	3335 Hm
Zeitraum:	.. - ..		

Etappe 1

Kaisers - Leutkircher Hütte - Stanskogel - Kaiserjochhaus

Wandern - 1589 Hm Aufstieg - 831 Hm Abstieg - **09:20** Stunden Gehzeit - 18.2 km Strecke

Edelweißhaus 1530m - Kaisers 1420m - Almajurbach Bodenalpe 1554m - Leutkircher Hütte 2251m - Hirschpleiskopf 2546m - Stanskogel 2757m - Kaiserjochhaus 2310m

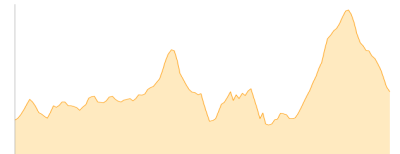


Etappe 2

Kaiserjochhaus - Ansbacher Hütte

Wandern - 835 Hm Aufstieg - 765 Hm Abstieg - **05:20** Stunden Gehzeit - 7.94 km Strecke

Kaiserjochhaus 2310m - Kridlonscharte 2371m - Hinterseejoch 2482m - Alperschonjoch 2301m - Samspitze [T] 2624m - Ansbacher Hütte 2376m

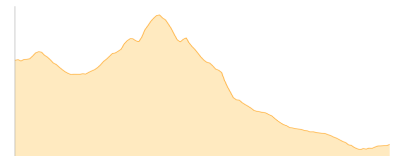


Etappe 3

Ansbacher Hütte - Feuerspitze - Kaisers

Wandern - 913 Hm Aufstieg - 1739 Hm Abstieg - **08:25** Stunden Gehzeit - 15.15 km Strecke

Ansbacher Hütte 2376m - Stierlahnzugjoch 2596m - Feuerspitze 2852m - Stierlahnzugjoch 2596m - Kaiseralpe 1689m - Edelweißhaus 1530m





KaisersRunde 3 Tage

Mögliche Unterkünfte

Edelweißhaus 1530 m, DAV, Dusche: ja, Tel: +43 5633 51158, Schlafplätze: 40

Almajurbach Bodenalpe 1554 m, AV: k.A., Dusche: k.A., Schlafplätze: -

Leutkircher Hütte 2251 m, DAV, Dusche: ja, Tel: +43 664 9857849, Schlafplätze: 50

Kaiserjochhaus 2310 m, DAV, Dusche: ja, Tel: +43 664 1556533, Schlafplätze: 67

Ansbacher Hütte 2376 m, DAV, Dusche: ja, Tel: +43 676 8429 27 136, Schlafplätze: 81

Kaiseralpe 1689 m, AV: k.A., Dusche: k.A., Schlafplätze: -