



# Alpenüberquerung-Chreissinger 2017

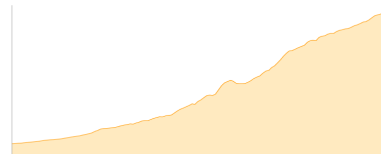
Typ:	<b>Strecke</b>	Gehzeit:	<b>78:06 Stunden</b>
Etappen:	<b>12</b>	Aufstieg:	<b>11302 Hm</b>
Länge:	<b>154.96 km</b>	Abstieg:	<b>10279 Hm</b>
Zeitraum:	<b>.. - ..</b>		

## Etappe 1

### Spielmannsau - Kemptner Hütte

Wandern - 931 Hm Aufstieg - 60 Hm Abstieg - **04:00** Stunden Gehzeit - 6.2 km Strecke

Spielmannsau 986m - Kemptner Hütte 1845m

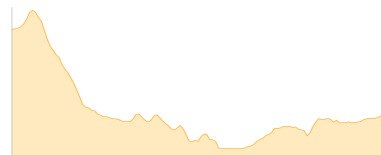


## Etappe 2

### Kemptner Hütte - Madau

Wandern - 807 Hm Aufstieg - 1359 Hm Abstieg - **07:40** Stunden Gehzeit - 18.39 km Strecke

Kemptner Hütte 1845m - Madau, Hermine 1307m



## Etappe 3

### Madau - Zamser Schihütte

Wandern - 2798 Hm Aufstieg - 2367 Hm Abstieg - **18:35** Stunden Gehzeit - 36.25 km Strecke

Madau, Hermine 1307m - Skihütte Zams 1740m



## Etappe 4

### Zamser Schihütte - Piller

Wandern - 772 Hm Aufstieg - 1158 Hm Abstieg - **06:10** Stunden Gehzeit - 9.94 km Strecke

Skihütte Zams 1740m - Piller 1346m



## Etappe 5

### Piller - Verpeilhütte

Wandern - 1324 Hm Aufstieg - 657 Hm Abstieg - **08:40** Stunden Gehzeit - 20.31 km Strecke

Piller 1346m - Verpeilhütte 2015m

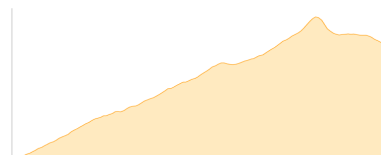


## Etappe 6

### Verpeilhütte - Kaunergrathütte

Wandern - 1063 Hm Aufstieg - 257 Hm Abstieg - **04:45** Stunden Gehzeit - 5.45 km Strecke

Verpeilhütte 2015m - Kaunergrathütte 2817m





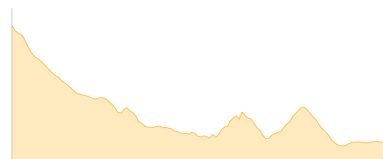
# Alpenüberquerung-Chreissinger 2017

## Etappe 7

### Kaunergrathütte - Riffelseehütte

Wandern - 432 Hm Aufstieg - 966 Hm Abstieg - **04:25** Stunden Gehzeit - 8.01 km Strecke

Kaunergrathütte 2817m - Riffelseehütte 2293m



## Etappe 8

### Riffelseehütte - Braunschweiger Hütte

Wandern - 1045 Hm Aufstieg - 589 Hm Abstieg - **05:45** Stunden Gehzeit - 8.93 km Strecke

Riffelseehütte 2293m - Braunschweiger Hütte 2759m



## Etappe 9

### Braunschweiger Hütte - Vent

Wandern - 769 Hm Aufstieg - 1622 Hm Abstieg - **08:35** Stunden Gehzeit - 21.97 km Strecke

Braunschweiger Hütte 2759m - Vent 1895m

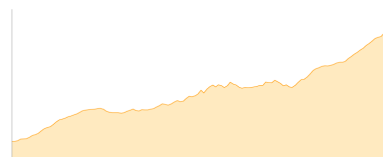


## Etappe 10

### Vent - Hochjoch-Hospiz

Wandern - 707 Hm Aufstieg - 184 Hm Abstieg - **03:50** Stunden Gehzeit - 8.29 km Strecke

Vent 1895m - Hochjoch-Hospiz 2413m

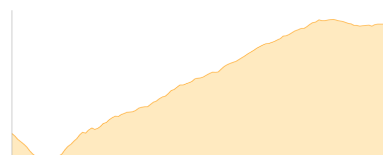


## Etappe 11

### Hochjoch-Hospiz - Schöne Aussicht

Wandern - 622 Hm Aufstieg - 201 Hm Abstieg - **03:20** Stunden Gehzeit - 6.57 km Strecke

Hochjoch-Hospiz 2413m - Schöne Aussicht [BZ] 2842m



## Etappe 12

### Schöne Aussicht - Bushaltestelle Kurzras

Wandern - 32 Hm Aufstieg - 859 Hm Abstieg - **02:25** Stunden Gehzeit - 4.65 km Strecke

Schöne Aussicht [BZ] 2842m - Kurzras 2011m





# Alpenüberquerung-Chreissinger 2017

## Mögliche Unterkünfte

Kemptner Hütte 1845 m, DAV, Dusche: k.A., Tel: +49 8322 700152, Schlafplätze: 285

Madau, Hermine 1307 m, AV: k.A., Dusche: k.A., Schlafplätze: -

Skihütte Zams 1740 m, privat, Dusche: k.A., Tel: +43 5442 61 300, mobil: +43 650 4218 709, Schlafplätze: 70

Verpeilhütte 2015 m, DAV, Dusche: k.A., Tel: +43 650 5656 540, Schlafplätze: 43

Kaunergrathütte 2817 m, DAV, Dusche: ja, Tel: +43 720 346947, mobil: +43 664 1440627, Schlafplätze: 59

Riffelseehütte 2293 m, DAV, Dusche: ja, Tel: +43 5252 64 74 28, mobil: +43 664 3950062, Schlafplätze: 61

Braunschweiger Hütte 2759 m, DAV, Dusche: ja, Tel: +43 664 2012013, mobil: +43 664 535 37 22, Schlafplätze: 183

Hochjoch-Hospiz 2413 m, DAV, Dusche: ja, Tel: +43 676 6305998, mobil: +43 720 347821, Schlafplätze: 60

Schöne Aussicht [BZ] 2842 m, privat, Dusche: ja, Tel: +39 0473 662140, Schlafplätze: 72