



Königssee und steinernes Meer

Typ: **Rundtour** Gehzeit: **45:33 Stunden**
Etappen: **7** Aufstieg: **6486 Hm**
Länge: **86.9 km** Abstieg: **6549 Hm**
Zeitraum: **17.09.2019 - 23.09.2019**

Etappe 1 17.09.2019 Dienstag

Dörfel - Mitterkaseralm - Carl-vpn-Stahl-Haus

Wandern - 1183 Hm Aufstieg - 129 Hm Abstieg - **05:10** Stunden Gehzeit - 8.77 km Strecke

Dörfel 613m - Mitterkaseralm 1530m - Jenner 1874m - Carl-von-Stahl-Haus 1736m



Etappe 2 18.09.2019 Mittwoch

Carl-vonStahl-Haus - Schneibstein - Seeleinsee - Landtal - Gotzenalm

Wandern - 987 Hm Aufstieg - 1053 Hm Abstieg - **06:50** Stunden Gehzeit - 11.78 km Strecke

Carl-von-Stahl-Haus 1736m - Schneibstein 2276m - Seeleinsee 1809m - Gotzenalm 1685m

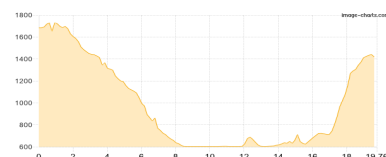


Etappe 3 19.09.2019 Donnerstag

Gotzenalm - Kessel - Obersee - Röhsteig - Wasseralm

Wandern - 1285 Hm Aufstieg - 1553 Hm Abstieg - **09:50** Stunden Gehzeit - 19.76 km Strecke

Gotzenalm 1685m - Feuerpalfen 1728m - Kessel [BY] 604m - St. Bartholomä 606m - Salet 604m - Wasseralm in der Röh 1423m

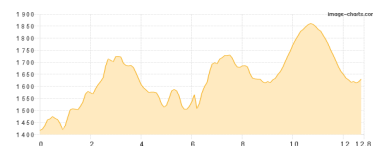


Etappe 4 20.09.2019 Freitag

Wasseralm in der Röh - Halsköpfl - Schwarzensee - Grünsee - Kärlingerhaus

Wandern - 1081 Hm Aufstieg - 867 Hm Abstieg - **06:55** Stunden Gehzeit - 12.81 km Strecke

Wasseralm in der Röh 1423m - Halsköpfl 1718m - Schwarzensee [BY] 1568m - Grünsee [BY] 1492m - Kärlingerhaus 1638m - Feldkogel 1872m - Kärlingerhaus 1638m



Etappe 5 21.09.2019 Samstag

Kärlingerhaus - Riemannhaus - Sommerstein - Hühnerköpfe - Ingolstädter Haus

Wandern - 1063 Hm Aufstieg - 583 Hm Abstieg - **06:20** Stunden Gehzeit - 13.2 km Strecke

Kärlingerhaus 1638m - Riemannhaus 2177m - Sommerstein 2306m - Riemannhaus 2177m - Hühnerköpfe 2089m - Ingolstädter Haus 2119m

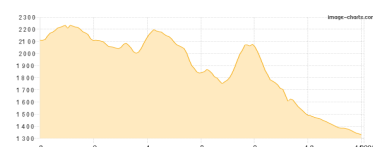


Etappe 6 22.09.2019 Sonntag

Ingolstädter Haus - kl. Hundstod - Hundstodgatterl - Trischübel - ... - Wimbachgrieshütte

Wandern - 781 Hm Aufstieg - 1565 Hm Abstieg - **07:15** Stunden Gehzeit - 12.08 km Strecke

Ingolstädter Haus 2119m - Kleiner Hundstod 2263m - Hundstodgatterl 2194m - Trischübel 1774m - Hirschwiese 2114m - Wimbachgrieshütte 1326m





Königssee und steinernes Meer

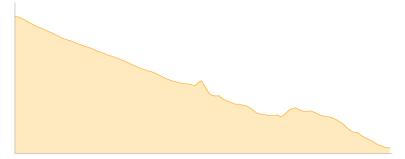
Etappe 7 23.09.2019 Montag

Wimbachgrieshütte - Unterstand Mitterfleck - Wimbachschloss - ... - Wimbachbrücke

Wandern - 106 Hm Aufstieg - 799 Hm Abstieg - **03:10** Stunden Gehzeit - 8.48 km Strecke

Wimbachgrieshütte 1326m - Mitterfleck 1168m - Wimbachschloss 957m - Unterstand Wimbach 800m -

Wimbachbrücke 637m





Königssee und steinernes Meer

Mögliche Unterkünfte

Carl-von-Stahl-Haus 1736 m, ÖAV, Dusche: ja, Tel: +49 8652 6559922, Schlafplätze: 94

Gotzenalm 1685 m, AV: k.A., Dusche: nein, Tel: +49 8652 690900, Schlafplätze: 101

Wasseralm in der Röth 1423 m, DAV, Dusche: nein, Tel: +49 8652 609 11 60, Schlafplätze: 40

Kärlingerhaus 1638 m, DAV, Dusche: ja, Tel: +49 (0)8652-6019901, Schlafplätze: 203

Riemannhaus 2177 m, DAV, Dusche: ja, Tel: +43 6582 73300, Schlafplätze: 104

Ingolstädter Haus 2119 m, DAV, Dusche: ja, Tel: +43 6582 8353, mobil: +43 664 1605733, Schlafplätze: 115

Wimbachgrieshütte 1326 m, Naturfreunde, Dusche: ja, Tel: +49 8657 344, Schlafplätze: 48