



# Berliner Höhenweg 1. Teil

Typ: **Hufeisen**  
Etappen: **4**  
Länge: **45.08 km**  
Zeitraum: **19.07.2014 - 22.07.2014**

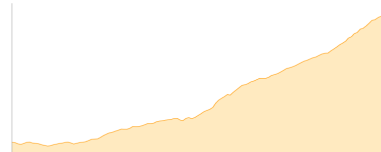
Gehzeit: **22:33 Stunden**  
Aufstieg: **3481 Hm**  
Abstieg: **2583 Hm**

## Etappe 1 19.07.2014 Samstag

### Finkenberg - Gamshütte

Wandern **T2** - 1127 Hm Aufstieg - 118 Hm Abstieg - **04:55** Stunden Gehzeit - 7.22 km Strecke

Finkenberg 885m - Gamshütte [T] 1921m

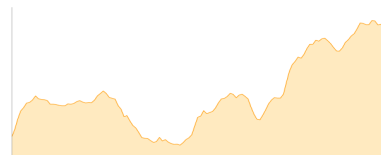


## Etappe 2 20.07.2014 Sonntag

### Gamshütte - Pitzental - Friesenberghaus

Wandern **T3** - 1354 Hm Aufstieg - 795 Hm Abstieg - **07:55** Stunden Gehzeit - 14.72 km Strecke

Gamshütte [T] 1921m - Pitzental 1871m - Friesenberghaus 2498m

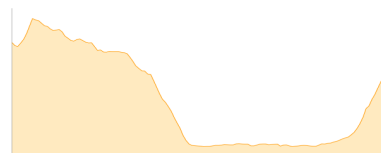


## Etappe 3 21.07.2014 Montag

### Friesenberghaus - Olpererhütte - Furtschaglhaus

Wandern **T2** - 830 Hm Aufstieg - 1016 Hm Abstieg - **06:40** Stunden Gehzeit - 14.89 km Strecke

Friesenberghaus 2498m - Olpererhütte 2389m - Furtschaglhaus 2295m



## Etappe 4 22.07.2014 Dienstag

### Furtschaglhaus - Schlegeis

Wandern **T2** - 170 Hm Aufstieg - 654 Hm Abstieg - **03:00** Stunden Gehzeit - 8.26 km Strecke

Furtschaglhaus 2295m - Zamsgatterl 1790m





# Berliner Höhenweg 1.Teil

## Mögliche Unterkünfte

Gamshütte [T] 1921 m, DAV, Dusche: nein, Tel: +43 676 3437741, Schlafplätze: 38

Friesenberghaus 2498 m, DAV, Dusche: ja, Tel: +43 676 7497550, Schlafplätze: 56

Olpererhütte 2389 m, DAV, Dusche: ja, Tel: +43 720 346930, mobil: +43 664 417 6566, Schlafplätze: 60

Furtschaglhaus 2295 m, DAV, Dusche: ja, Tel: +43 676 9579818, Schlafplätze: 132