



Höllentortur

Typ: **Hufeisen**
Etappen: **3**
Länge: **33.51 km**
Zeitraum: .. - ..

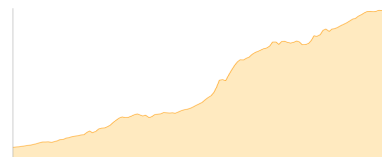
Gehzeit: **19:20 Stunden**
Aufstieg: **2820 Hm**
Abstieg: **2856 Hm**

Etappe 1

Parkplatz Hammersbach - Höllentalangerhütte

Wandern - 774 Hm Aufstieg - 143 Hm Abstieg - **03:35** Stunden Gehzeit - 5.47 km Strecke

Parkplatz Hammersbach 757m - Höllentalangerhütte 1387m

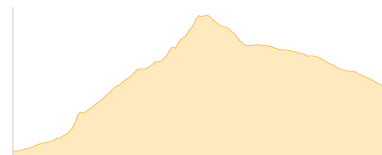


Etappe 2

Höllentalangerhütte - Zugspitze - Sonnalpin - Knorrhütte

Wandern - 1638 Hm Aufstieg - 980 Hm Abstieg - **08:35** Stunden Gehzeit - 9.14 km Strecke

Höllentalangerhütte 1387m - Zugspitze 2962m - Sonn-Alpin 2589m - Knorrhütte 2052m

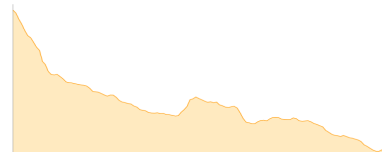


Etappe 3

Knorrhütte - Bockhütte - Hausberg Garmisch-Partenkirchen

Wandern - 408 Hm Aufstieg - 1733 Hm Abstieg - **07:15** Stunden Gehzeit - 18.9 km Strecke

Knorrhütte 2052m - Bockhütte 1052m - Hausberg 718m





Höllentortur

Mögliche Unterkünfte

Höllentalangerhütte 1387 m, DAV, Dusche: ja, Tel: +49 8821 9438548, mobil: +43 664 4015200, Schlafplätze: 70

Knorrhütte 2052 m, DAV, Dusche: ja, Tel: +49 1511 4443496, Schlafplätze: 112