



Alta Badia Höhenweg 2017

Typ:	Rundtour	Gehzeit:	27:05 Stunden
Etappen:	6	Aufstieg:	4542 Hm
Länge:	52.19 km	Abstieg:	4159 Hm
Zeitraum:	06.09.2017 - 09.09.2017		

Etappe 1 06.09.2017 Mittwoch

Stern-La Villa - Ütia Gardenacia - Puezhütte

Wandern **T3** - 910 Hm Aufstieg - 202 Hm Abstieg - **03:40** Stunden Gehzeit - 7.13 km Strecke

Stern 1416m - Gardenaccia Bergstation 1776m - Ütia Gardenacia 2044m - Piza de Gherdenacia 2668m - Puezhütte 2475m

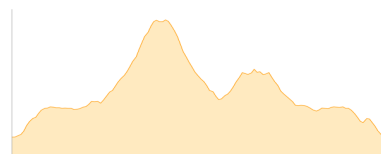


Etappe 2 06.09.2017 Mittwoch

Puezhütte - Puezspitze - Puezkofel - Puezhütte

Wandern **T4** - 591 Hm Aufstieg - 591 Hm Abstieg - **02:15** Stunden Gehzeit - 5.41 km Strecke

Puezhütte 2475m - Östliche Puezspitze 2913m - Puezkofel 2725m - Puezkopf 2523m - Puezhütte 2475m

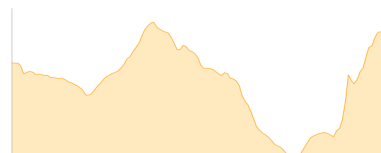


Etappe 3 07.09.2017 Donnerstag

Puezhütte - Sass da Ciampac - Grödner Joch - Pisciaduhütte

Wandern **T3** - 950 Hm Aufstieg - 858 Hm Abstieg - **06:00** Stunden Gehzeit - 11.25 km Strecke

Puezhütte 2475m - Forcella de Ciampac 2366m - Sass da Ciampac 2667m - Pares de Crespeina 2528m - Passo Cir 2469m - Jimmy-Hütte 2216m - Grödner Joch 2121m - Pisciaduhütte 2585m

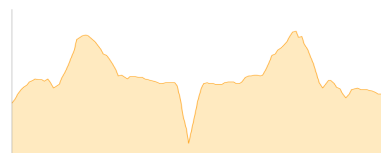


Etappe 4 07.09.2017 Donnerstag

Pisciaduhütte - Col de Mesores - Pisciaduhütte

Wandern **T4** - 300 Hm Aufstieg - 297 Hm Abstieg - **01:20** Stunden Gehzeit - 3.27 km Strecke

Pisciaduhütte 2585m - Col de Mesores 2615m - Pisciaduhütte 2585m



Etappe 5 08.09.2017 Freitag

Pisciaduhütte - Cima Piscadu - L Antersass - Rifugio Boè - Piz Boè - ... - Franz-Kostner-Hütte

Wandern **T5** - 1042 Hm Aufstieg - 1092 Hm Abstieg - **07:00** Stunden Gehzeit - 9.31 km Strecke

Pisciaduhütte 2585m - Cima Piscadu 2985m - L Antersass 2907m - Rifugio Boe 2871m - Piz Boè 3152m - Cresta Strenta 3125m - Eisseespitze 3009m - Franz-Kostner-Hütte 2536m



Etappe 6 09.09.2017 Samstag

Franz Kostner Hütte - Rifugio Bec de Rocas - Berggasthof Pralongia - Rifugio Passo Valparola

Wandern **T3** - 749 Hm Aufstieg - 1119 Hm Abstieg - **06:50** Stunden Gehzeit - 15.81 km Strecke

Franz-Kostner-Hütte 2536m - Rifugio Bec de Rocas 2076m - Passo Campolongo 1875m - Ütia La Marmotta 1942m - Berggasthof Pralongia 2123m - Stores 2181m - Valparolapass 2168m





Alta Badia Höhenweg 2017

Mögliche Unterkünfte

Ütia Gardenacia 2044 m, AV: k.A., Dusche: k.A., Schlafplätze: -

Puezhütte 2475 m, CAI, Dusche: k.A., Tel: +39 0474 646427, Schlafplätze: 85

Jimmy-Hütte 2216 m, privat, Dusche: k.A., Schlafplätze: -

Pisciaduhütte 2585 m, CAI, Dusche: ja, Tel: +39 0471 836 292, mobil: +39 335 60 96 141, Schlafplätze: 100

Rifugio Boe 2871 m, SAT, Dusche: k.A., Schlafplätze: -

Franz-Kostner-Hütte 2536 m, CAI, Dusche: ja, Tel: +39 0333 8759838, Schlafplätze: 28

Berggasthof Pralongia 2123 m, AV: k.A., Dusche: k.A., Schlafplätze: -

Valparolapass 2168 m, privat, Dusche: ja, Tel: +39 0436 866556, Schlafplätze: -