



Lechtaler Alpen2

Typ: **Rundtour**
Etappen: **4**
Länge: **27.13 km**
Zeitraum: **00.00.0000 - 00.00.0000**

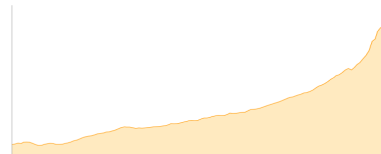
Gehzeit: **16:26 Stunden**
Aufstieg: **2213 Hm**
Abstieg: **2809 Hm**

Etappe 1

Boden - Hanauer Hütte

Wandern - 597 Hm Aufstieg - 51 Hm Abstieg - **02:45** Stunden Gehzeit - 4.94 km Strecke

Boden 1356m - Hanauer Hütte 1922m

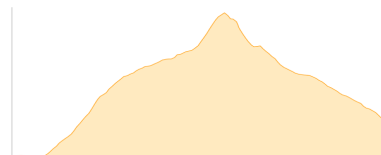


Etappe 2

Hanauer Hütte - Östliche Dremelscharte - Steinseehütte

Wandern - 605 Hm Aufstieg - 462 Hm Abstieg - **03:30** Stunden Gehzeit - 4.32 km Strecke

Hanauer Hütte 1922m - Östliche Dremelscharte 2470m - Steinseehütte 2061m

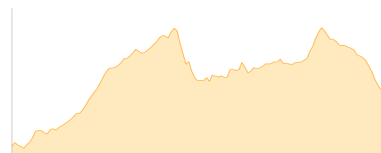


Etappe 3

Steinseehütte - Württemberger Haus

Wandern - 769 Hm Aufstieg - 604 Hm Abstieg - **04:35** Stunden Gehzeit - 6.77 km Strecke

Steinseehütte 2061m - Württemberger Haus 2220m

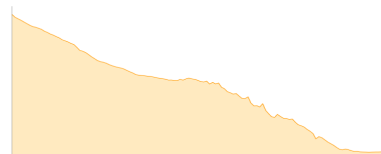


Etappe 4

Württembergischer Haus - Zams

Wandern - 242 Hm Aufstieg - 1692 Hm Abstieg - **05:35** Stunden Gehzeit - 11.1 km Strecke

Württembergischer Haus 2220m - Zams 765m





Lechtaler Alpen2

Mögliche Unterkünfte

Hanauer Hütte 1922 m, DAV, Dusche: ja, mobil: +43 664 2669149, Schlafplätze: 112

Steinseehütte 2061 m, ÖAV, Dusche: ja, mobil: +43 664 275 37 70, Schlafplätze: 84

Württembergischer Haus 2220 m, DAV, Dusche: nein, mobil: +43 664 4401244, Schlafplätze: 58