



# JJB Tour Schladming

Typ: **Rundtour**  
Etappen: **5**  
Länge: **44.92 km**  
Zeitraum: .. - ..

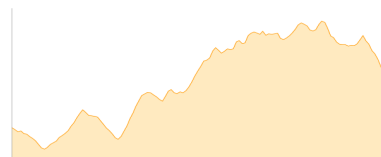
Gehzeit: **30:41 Stunden**  
Aufstieg: **4697 Hm**  
Abstieg: **4706 Hm**

## Etappe 1

### Hochwurzenhütte - Ignaz-Mattis-Hütte

Wandern - 888 Hm Aufstieg - 722 Hm Abstieg - **05:45** Stunden Gehzeit - 10.89 km Strecke

Hochwurzenhütte 1850m - Ignaz-Mattis-Hütte 1986m



## Etappe 2

### Ignaz-Mattis-Hütte - Landawirseehütte

Wandern - 996 Hm Aufstieg - 998 Hm Abstieg - **06:30** Stunden Gehzeit - 9.53 km Strecke

Ignaz-Mattis-Hütte 1986m - Landawirseehütte 1985m

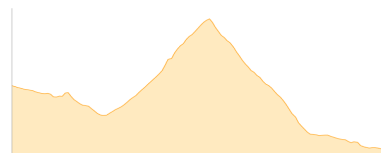


## Etappe 3

### Landawirseehütte - Gollinghütte

Wandern - 562 Hm Aufstieg - 915 Hm Abstieg - **04:20** Stunden Gehzeit - 5.18 km Strecke

Landawirseehütte 1985m - Gollinghütte 1642m

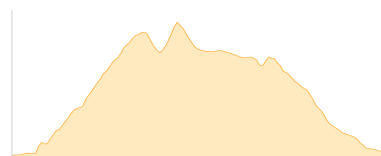


## Etappe 4

### Gollinghütte - Preintalerhütte

Wandern - 1138 Hm Aufstieg - 1140 Hm Abstieg - **07:05** Stunden Gehzeit - 8.27 km Strecke

Gollinghütte 1642m - Preintalerhütte 1656m

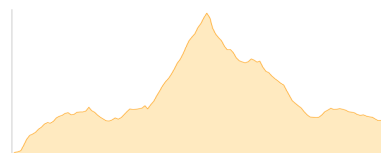


## Etappe 5

### Preintalerhütte - Krummholzhütte

Wandern - 1113 Hm Aufstieg - 931 Hm Abstieg - **06:55** Stunden Gehzeit - 11.05 km Strecke

Preintalerhütte 1656m - Krummholzhütte 1838m





# JJB Tour Schladming

## Mögliche Unterkünfte

Hochwurzenhütte 1850 m, ÖAV, Dusche: k.A., Tel: +43 3687 61177, Schlafplätze: 13

Ignaz-Mattis-Hütte 1986 m, ÖAV, Dusche: ja, mobil: +43 664 4233823, Schlafplätze: 57

Landawirseehütte 1985 m, ÖAV, Dusche: ja, Tel: +43 676 7785375, mobil: +43 676 7785375, Schlafplätze: 45

Gollinghütte 1642 m, AV: k.A., Dusche: ja, Tel: +43 676 5336288, Schlafplätze: 82

Preintalerhütte 1656 m, AV: k.A., Dusche: ja, mobil: +43 664 1448881, Schlafplätze: 156

Krummholzhütte 1838 m, AV: k.A., Dusche: k.A., Tel: +43 3686 2317, Schlafplätze: -