



3 Zinnen 1.9.-4.9.2017

Typ: **Hufeisen**
Etappen: **4**
Länge: **31.37 km**
Zeitraum: **01.09.2017 - 04.09.2017**

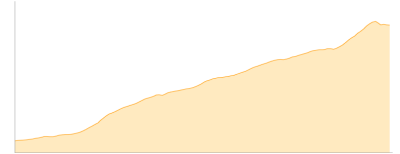
Gehzeit: **16:40 Stunden**
Aufstieg: **2880 Hm**
Abstieg: **2972 Hm**

Etappe 1 01.09.2017 Freitag

Talstation Rotwandbahn - Rotwandwiesenhütte

Wandern - 567 Hm Aufstieg - 36 Hm Abstieg - **01:40** Stunden Gehzeit - 3.77 km Strecke

Bad Moos 1355m - Rotwandwiesenhütte 1899m

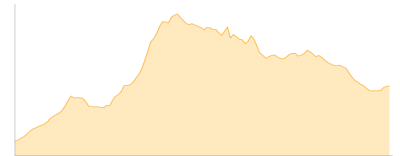


Etappe 2 02.09.2017 Samstag

Rotwandwiesenhütte - Elferscharte - Zsigmondy-Hütte

Wandern - 1252 Hm Aufstieg - 927 Hm Abstieg - **06:00** Stunden Gehzeit - 8.35 km Strecke

Rotwandwiesenhütte 1899m - Elferscharte 2595m - Zsigmondy-Hütte 2224m

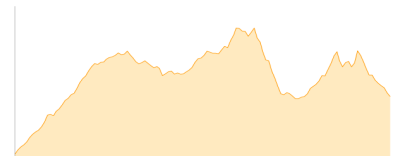


Etappe 3 03.09.2017 Sonntag

Zsigmondy-Hütte - Büllelejochhütte - Scharensteig - ... - Dreizinnenhütte

Wandern - 888 Hm Aufstieg - 696 Hm Abstieg - **05:30** Stunden Gehzeit - 7.53 km Strecke

Zsigmondy-Hütte 2224m - Büllelejochhütte 2528m - Gamsscharte (I) 2650m - Dreizinnenhütte 2405m - Sattel 102 2501m - Toblinger Knoten 2617m - Dreizinnenhütte 2405m



Etappe 4 04.09.2017 Montag

Dreizinnenhütte - Dreischusterhütte - Zum Klaus

Wandern - 173 Hm Aufstieg - 1313 Hm Abstieg - **03:30** Stunden Gehzeit - 11.71 km Strecke

Dreizinnenhütte 2405m - Dreischusterhütte 1626m - Alte Säge 1259m





3 Zinnen 1.9.-4.9.2017

Mögliche Unterkünfte

Rotwandwiesenhütte 1899 m, AV: k.A., Dusche: k.A., Schlafplätze: -

Zsigmondy-Hütte 2224 m, AV: k.A., Dusche: k.A., Tel: +39 0474 710358, Schlafplätze: 75

Büllelejochhütte 2528 m, privat, Dusche: k.A., Schlafplätze: -

Dreizinnenhütte 2405 m, CAI, Dusche: ja, Tel: +39 0474 972002, Schlafplätze: -

Dreischusterhütte 1626 m, AVS, Dusche: k.A., Tel: +39 0474 966610, Schlafplätze: 52