



# Inverness - Milngavie

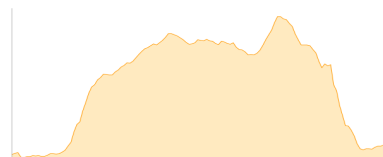
Typ:	<b>Strecke</b>	Gehzeit:	<b>83:25 Stunden</b>
Etappen:	<b>14</b>	Aufstieg:	<b>5811 Hm</b>
Länge:	<b>271.91 km</b>	Abstieg:	<b>5779 Hm</b>
Zeitraum:	<b>00.00.0000 - 00.00.0000</b>		

## Etappe 1

### Inverness Station - Endpunkt Great Glen Way - Drumnadrochit Bridgend House

Wandern - 549 Hm Aufstieg - 531 Hm Abstieg - **09:05** Stunden Gehzeit - 30.67 km Strecke

Inverness Station 14m - Endpunkt Great Glen Way 18m - Drumnadrochit Bridgend House 32m

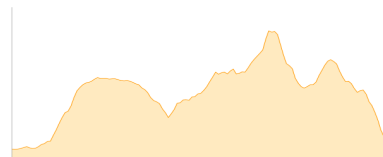


## Etappe 2

### Drumnadrochit Bridgend House - Invermoriston

Wandern - 704 Hm Aufstieg - 689 Hm Abstieg - **07:25** Stunden Gehzeit - 22.2 km Strecke

Drumnadrochit Bridgend House 32m - Invermoriston 48m



## Etappe 3

### Invermoriston - Fort-Augustus

Wandern - 323 Hm Aufstieg - 351 Hm Abstieg - **03:55** Stunden Gehzeit - 12 km Strecke

Invermoriston 48m - Fort-Augustus 19m



## Etappe 4

### Fort-Augustus - Laggan Locks Camping

Wandern - 135 Hm Aufstieg - 120 Hm Abstieg - **04:40** Stunden Gehzeit - 17.23 km Strecke

Fort-Augustus 19m - Laggan Locks Camping 34m



## Etappe 5

### Laggan Locks Camping - Gairloch

Wandern - 372 Hm Aufstieg - 377 Hm Abstieg - **05:45** Stunden Gehzeit - 18.97 km Strecke

Laggan Locks Camping 34m - Gairloch 29m



## Etappe 6

### Gairloch - Fort William

Wandern - 79 Hm Aufstieg - 101 Hm Abstieg - **04:25** Stunden Gehzeit - 16.8 km Strecke

Gairloch 29m - Fort William 2m





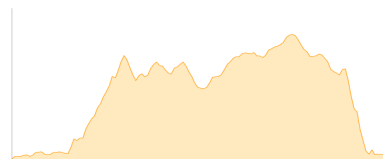
# Inverness - Milngavie

## Etappe 7

### Camusnagaul Ferry - Kinlochleven

Wandern - 628 Hm Aufstieg - 617 Hm Abstieg - **07:50** Stunden Gehzeit - 25.16 km Strecke

Camusnagaul Ferry 2m - Kinlochleven 11m

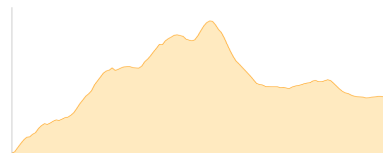


## Etappe 8

### Kinlochleven - Kingshouse Hotel

Wandern - 632 Hm Aufstieg - 409 Hm Abstieg - **04:55** Stunden Gehzeit - 13.35 km Strecke

Kinlochleven 11m - Kingshouse Hotel 246m

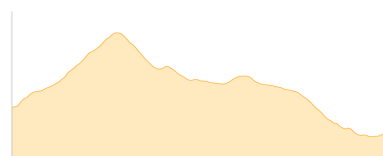


## Etappe 9

### Kingshouse Hotel - Inveroran Hotel

Wandern - 248 Hm Aufstieg - 315 Hm Abstieg - **04:35** Stunden Gehzeit - 15.5 km Strecke

Kingshouse Hotel 246m - Inveroran Hotel 178m

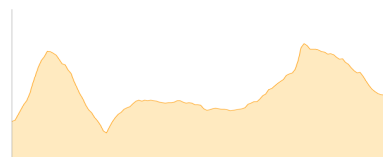


## Etappe 10

### Inveroran Hotel - Tyndrum Lower Station Road

Wandern - 373 Hm Aufstieg - 322 Hm Abstieg - **04:40** Stunden Gehzeit - 14.83 km Strecke

Inveroran Hotel 178m - Bridge of Orchy 178m - Tyndrum Lower Station Road 230m

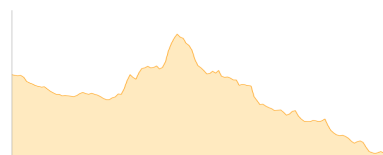


## Etappe 11

### Tyndrum Lower Station Road - Camping Beinglas Farm Inverarnan

Wandern - 302 Hm Aufstieg - 519 Hm Abstieg - **05:45** Stunden Gehzeit - 18.77 km Strecke

Tyndrum Lower Station Road 230m - Camping Beinglas Farm Inverarnan 13m



## Etappe 12

### Camping Beinglas Farm Inverarnan - Rowardennan Hotel

Wandern - 523 Hm Aufstieg - 513 Hm Abstieg - **07:00** Stunden Gehzeit - 22.59 km Strecke

Camping Beinglas Farm Inverarnan 13m - Rowardennan Hotel 22m - Rowardennan Hotel 22m



## Etappe 13

### Rowardennan Hotel - Drymen

Wandern - 672 Hm Aufstieg - 641 Hm Abstieg - **07:45** Stunden Gehzeit - 23.85 km Strecke

Rowardennan Hotel 22m - Drymen 54m





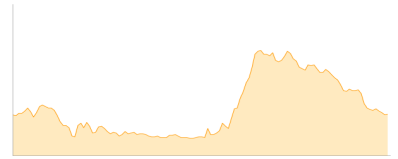
## Inverness - Milngavie

### Etappe 14

#### Drymen - Milngavie

Wandern - 271 Hm Aufstieg - 274 Hm Abstieg - **05:45** Stunden Gehzeit - 20.01 km Strecke

Drymen 54m - Milngavie 51m





## Inverness - Milngavie

### Mögliche Unterkünfte

Drumnadrochit Bridgend House 32 m, AV: k.A., Dusche: k.A., Schlafplätze: -

Kingshouse Hotel 246 m, AV: k.A., Dusche: k.A., Schlafplätze: -

Inveroran Hotel 178 m, AV: k.A., Dusche: k.A., Schlafplätze: -

Rowardennan Hotel 22 m, AV: k.A., Dusche: k.A., Schlafplätze: -