



# Malerweg+

Typ: **Rundtour**  
Etappen: **6**  
Länge: **125.29 km**  
Zeitraum: .. - ..

Gehzeit: **43:59 Stunden**  
Aufstieg: **4615 Hm**  
Abstieg: **4615 Hm**

## Etappe 1

### Etappe 1: Wehlen - Waitzdorf

Wandern - 775 Hm Aufstieg - 643 Hm Abstieg - **06:40** Stunden Gehzeit - 18.77 km Strecke

Hockstein Aussicht 255m

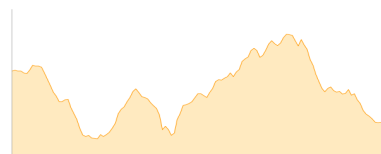


## Etappe 2

### Etappe 2: Waitzdorf - Lichtenhainer Wasserfall

Wandern - 635 Hm Aufstieg - 774 Hm Abstieg - **07:10** Stunden Gehzeit - 21.19 km Strecke

Lichtenhainer Wasserfall 198m



## Etappe 3

### Etappe 3: Lichtenhainer Wasserfall - Schöna

Wandern - 1052 Hm Aufstieg - 982 Hm Abstieg - **08:00** Stunden Gehzeit - 19.49 km Strecke

Lichtenhainer Wasserfall 198m - Kuhstall 310m - Zeughaus 260m - Grosser Winterberg 555m - Schmilka Fähre 125m



## Etappe 4

### Etappe 4: Schöna - Edmundsklamm - Prebischtor - Schöna

Wandern - 910 Hm Aufstieg - 910 Hm Abstieg - **08:35** Stunden Gehzeit - 24.58 km Strecke

Schöna 130m - Wilde Klamm 193m - Mezna 280m - Prebischtor 380m - Klepác 171m - Kaiserkrone 350m

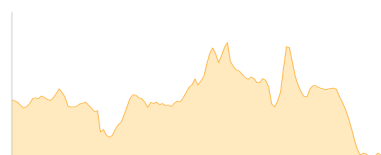


## Etappe 5

### Etappe 5: Schöna - Königsstein

Wandern - 724 Hm Aufstieg - 871 Hm Abstieg - **08:40** Stunden Gehzeit - 26.38 km Strecke

GH Papstein 410m - Gorisch Aussicht 448m - GH Pfaffenstein 417m

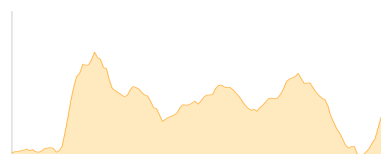


## Etappe 6

### Etappe 6: Königsstein - Wehlen

Wandern - 519 Hm Aufstieg - 435 Hm Abstieg - **05:00** Stunden Gehzeit - 14.86 km Strecke

Königsstein [SN] 127m - Rauenstein 265m - Fähre Stadt Wehlen 115m





## Malerweg+

### Mögliche Unterkünfte

Zeughaus 260 m, AV: k.A., Dusche: k.A., Schlafplätze: -