



# Ötzi Runde 2017

Typ: **Rundtour**  
Etappen: **4**  
Länge: **37.76 km**  
Zeitraum: .. - ..

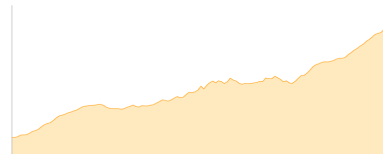
Gehzeit: **17:03 Stunden**  
Aufstieg: **2266 Hm**  
Abstieg: **2266 Hm**

## Etappe 1

### Vent - Hochjoch-Hospiz

Wandern - 707 Hm Aufstieg - 184 Hm Abstieg - **03:50** Stunden Gehzeit - 8.29 km Strecke

Vent 1895m - Hochjoch-Hospiz 2413m

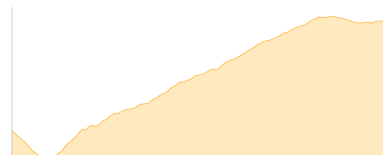


## Etappe 2

### Hochjoch-Hospiz - Schöne Aussicht

Hochalpin - 622 Hm Aufstieg - 201 Hm Abstieg - **03:20** Stunden Gehzeit - 6.57 km Strecke

Hochjoch-Hospiz 2413m - Schöne Aussicht [BZ] 2842m

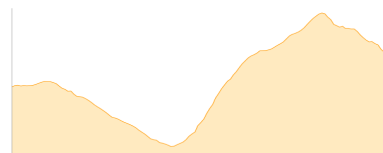


## Etappe 3

### Schöne Aussicht - Ötzi Fundstelle - Similaunhütte

Hochalpin - 865 Hm Aufstieg - 681 Hm Abstieg - **05:40** Stunden Gehzeit - 11.08 km Strecke

Schöne Aussicht [BZ] 2842m - Ötzi Fundstelle 3210m - Similaunhütte 3019m



## Etappe 4

### Similaunhütte - Martin-Busch-Hütte - Vent

Hochalpin - 72 Hm Aufstieg - 1200 Hm Abstieg - **04:15** Stunden Gehzeit - 11.82 km Strecke

Similaunhütte 3019m - Martin-Busch-Hütte 2501m - Vent 1895m





# Ötzi Runde 2017

## **Mögliche Unterkünfte**

Hochjoch-Hospiz 2413 m, DAV, Dusche: ja, Tel: +43 676 6305998, mobil: +43 720 347821, Schlafplätze: 60

Schöne Aussicht [BZ] 2842 m, privat, Dusche: ja, Tel: +39 0473 662140, Schlafplätze: 72

Similaunhütte 3019 m, privat, Dusche: ja, Tel: +39 0473 669711, mobil: +43 676 5074502, Schlafplätze: 70

Martin-Busch-Hütte 2501 m, DAV, Dusche: k.A., Tel: +43 5254 8130, Schlafplätze: 150