



Königsee Umrundung

Typ: **Hufeisen**
Etappen: **6**
Länge: **68.93 km**
Zeitraum: **00.00.0000 - 00.00.0000**

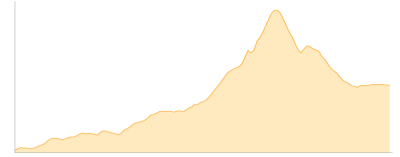
Gehzeit: **41:48 Stunden**
Aufstieg: **6111 Hm**
Abstieg: **6412 Hm**

Etappe 1

Hinterbrand - Kahlersberg - Gotzenalm

Wandern - 1464 Hm Aufstieg - 900 Hm Abstieg - **08:25** Stunden Gehzeit - 14.15 km Strecke

Hinterbrand 1130m - Kahlersberg 2350m - Gotzenalm 1685m

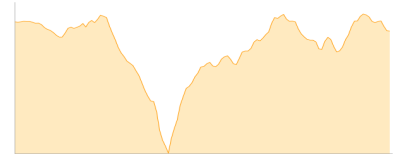


Etappe 2

Gotzenalm - Wasseralm -Kärlingerhaus

Wandern - 1455 Hm Aufstieg - 1509 Hm Abstieg - **10:10** Stunden Gehzeit - 18.07 km Strecke

Gotzenalm 1685m - Regenalm 1592m - Wasseralm in der Röth 1423m - Halsköpfl 1718m - Schwarzensee [BY] 1568m - Kärlingerhaus 1638m



Etappe 3

Wasseralm in der Röth - Gr-Teufelshorn - Wasseralm in der Röth

Wandern - 955 Hm Aufstieg - 955 Hm Abstieg - **06:00** Stunden Gehzeit - 7.13 km Strecke

Wasseralm in der Röth 1423m - Großes Teufelshorn 2233m - Wasseralm in der Röth 1423m

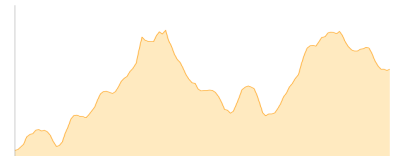


Etappe 4

Wasseralm in der Röth - Funtenseetauern - Kärlingerhaus

Wandern - 728 Hm Aufstieg - 514 Hm Abstieg - **04:25** Stunden Gehzeit - 7.82 km Strecke

Wasseralm in der Röth 1423m - Kärlingerhaus 1638m



Etappe 5

Kärlingerhaus - Großer Hundstod - Ingolstädter Haus

Wandern - 1094 Hm Aufstieg - 614 Hm Abstieg - **05:55** Stunden Gehzeit - 8.65 km Strecke

Kärlingerhaus 1638m - Großer Hundstod 2593m - Ingolstädter Haus 2119m

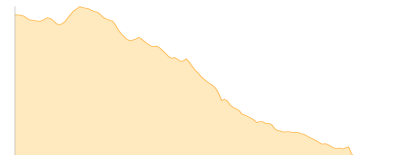


Etappe 6

Ingolstädter Haus - St- Bartholomä

Wandern - 415 Hm Aufstieg - 1920 Hm Abstieg - **06:50** Stunden Gehzeit - 13.1 km Strecke

Ingolstädter Haus 2119m - St. Bartholomä 606m





Königsee Umrundung

Mögliche Unterkünfte

Gotzenalm 1685 m, AV: k.A., Dusche: nein, Tel: +49 8652 690900, Schlafplätze: 101

Wasseralm in der Röth 1423 m, DAV, Dusche: nein, Tel: +49 8652 609 11 60, Schlafplätze: 40

Kärlingerhaus 1638 m, DAV, Dusche: ja, Tel: +49 (0)8652-6019901, Schlafplätze: 203

Ingolstädter Haus 2119 m, DAV, Dusche: ja, Tel: +43 6582 8353, mobil: +43 664 1605733, Schlafplätze: 115