



MBT2018a

Typ: **Hufeisen**
Etappen: **5**
Länge: **41.47 km**
Zeitraum: .. - ..

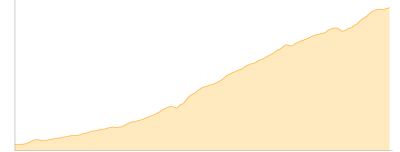
Gehzeit: **26:49 Stunden**
Aufstieg: **4175 Hm**
Abstieg: **3813 Hm**

Etappe 1

Grüne-Wand-Hütte - Kasseler Hütte

Wandern - 784 Hm Aufstieg - 62 Hm Abstieg - **03:20** Stunden Gehzeit - 4.85 km Strecke

Grüne-Wand-Hütte 1438m - Kasseler Hütte 2177m

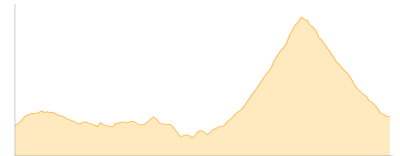


Etappe 2

Kasseler Hütte - Lapenscharte - Greizer Hütte

Wandern - 911 Hm Aufstieg - 872 Hm Abstieg - **06:00** Stunden Gehzeit - 9.46 km Strecke

Kasseler Hütte 2177m - Lapenscharte 2701m - Greizer Hütte 2227m



Etappe 3

Greizer Hütte - Mörchnerscharte - Berliner Hütte

Wandern - 1098 Hm Aufstieg - 1254 Hm Abstieg - **07:30** Stunden Gehzeit - 10.56 km Strecke

Greizer Hütte 2227m - Nördliche Mörchnerscharte 2872m - Berliner Hütte 2042m

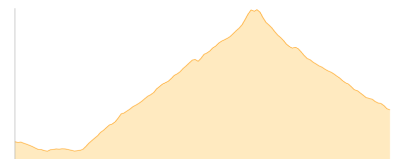


Etappe 4

Berliner Hütte - Schönbichler Horn - Furtschaglhaus

Wandern - 1199 Hm Aufstieg - 950 Hm Abstieg - **06:55** Stunden Gehzeit - 8.35 km Strecke

Berliner Hütte 2042m - Schönbichler Horn 3134m - Furtschaglhaus 2295m



Etappe 5

Furtschaglhaus - Schlegeisspeicher

Wandern - 183 Hm Aufstieg - 675 Hm Abstieg - **03:05** Stunden Gehzeit - 8.25 km Strecke

Furtschaglhaus 2295m - Schlegeisspeicher 1790m





MBT2018a

Mögliche Unterkünfte

Grüne-Wand-Hütte 1438 m, privat, Dusche: k.A., Schlafplätze: 29

Kasseler Hütte 2177 m, DAV, Dusche: ja, Tel: +43 664 4016033, Schlafplätze: 108

Greizer Hütte 2227 m, DAV, Dusche: k.A., mobil: +43 664 1405003, Schlafplätze: 88

Berliner Hütte 2042 m, DAV, Dusche: ja, Tel: +43 5286 5223, mobil: +43 676 7 05 14 73, Schlafplätze: 177

Furtschaglhaus 2295 m, DAV, Dusche: ja, Tel: +43 676 9579818, Schlafplätze: 132