



Highlander 2017, ausgeführt

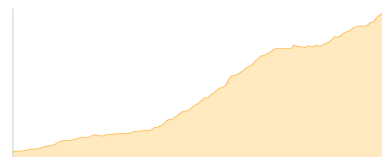
Typ:	Hufeisen	Gehzeit:	46:42 Stunden
Etappen:	9	Aufstieg:	7181 Hm
Länge:	68.45 km	Abstieg:	7074 Hm
Zeitraum:	.. - ..		

Etappe 1

Eschbach - Enzianhütte -BY- - Rappenseehütte

Wandern - 1209 Hm Aufstieg - 104 Hm Abstieg - **05:15** Stunden Gehzeit - 7.78 km Strecke

Alpe Eschbach 967m - Enzianhütte [BY] 1804m - Rappenseehütte 2091m

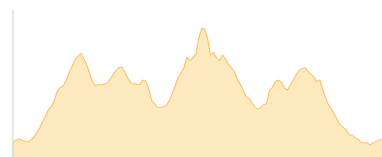


Etappe 2

Rappenseehütte - Rappenseekopf - Biberkopf - Rappenseehütte

Wandern - 1104 Hm Aufstieg - 1107 Hm Abstieg - **06:55** Stunden Gehzeit - 8.38 km Strecke

Rappenseehütte 2091m - Rappenseescharte 2272m - Rappenseekopf 2469m - Hochrappenscharte 2320m - Biberkopf 2599m - Rappenseehütte 2091m

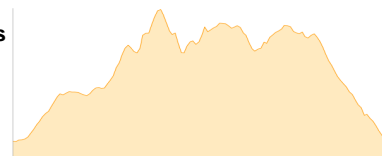


Etappe 3

Rappenseehütte - Hohes Licht - Steinschartenkopf - Bockkarkopf - Bockkarscharte - Waltenbergerhaus

Wandern - 958 Hm Aufstieg - 973 Hm Abstieg - **06:05** Stunden Gehzeit - 7.31 km Strecke

Rappenseehütte 2091m - Hohes Licht 2651m - Steinschartenkopf 2615m - Bockkarkopf 2609m - Bockkarscharte 2504m - Waltenbergerhaus 2084m



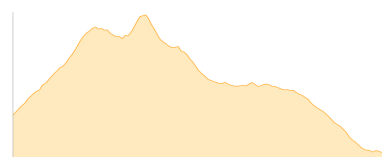
Etappe 4: Ruhetag

Etappe 5

Waltenbergerhaus - Mädelegabel - Kemptner Hütte

Wandern - 704 Hm Aufstieg - 905 Hm Abstieg - **05:05** Stunden Gehzeit - 7.22 km Strecke

Waltenbergerhaus 2084m - Mädelegabel 2644m - Kemptner Hütte 1845m

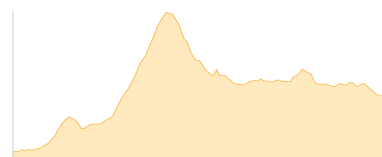


Etappe 6

Kemptner Hütte - Großer Krottenkopf - Hermann-von-Barth-Hütte

Wandern - 1105 Hm Aufstieg - 834 Hm Abstieg - **06:35** Stunden Gehzeit - 9.77 km Strecke

Kemptner Hütte 1845m - Großer Krottenkopf 2656m - Hermann-von-Barth-Hütte 2131m





Highlander 2017, ausgeführt

Etappe 7

Hermann-von-Barth-Hütte - Schönecker Scharte - Hinterhornbach

Wandern - 272 Hm Aufstieg - 1291 Hm Abstieg - **04:50** Stunden Gehzeit - 10.5 km Strecke

Hermann-von-Barth-Hütte 2131m - Schönecker Scharte 2257m - Hinterhornbach 1109m

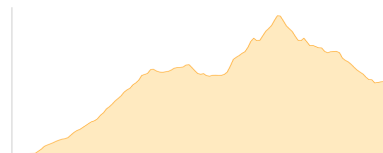


Etappe 8

Hinterhornbach - Fuchsensattel - Hochvogel - Balkenscharte - Prinz-Luitpold-Haus

Wandern - 1695 Hm Aufstieg - 990 Hm Abstieg - **09:05** Stunden Gehzeit - 11.67 km Strecke

Hinterhornbach 1109m - Fuchsensattel 2039m - Hochvogel 2592m - Balkenscharte 2242m -
Prinz-Luitpold-Haus 1846m



Etappe 9

Prinz-Luitpold-Haus - Giebelhaus

Wandern - 134 Hm Aufstieg - 870 Hm Abstieg - **02:55** Stunden Gehzeit - 5.82 km Strecke

Prinz-Luitpold-Haus 1846m - Giebelhaus 1068m





Highlander 2017, ausgeführt

Mögliche Unterkünfte

Enzianhütte [BY] 1804 m, privat, Dusche: ja, mobil: +49-170-79 316 55, Schlafplätze: -

Rappenseehütte 2091 m, DAV, Dusche: ja, Tel: +49 8322 700155, Schlafplätze: 342

Waltenbergerhaus 2084 m, DAV, Dusche: nein, Tel: +49 8379 7486, Schlafplätze: 73

Kemptner Hütte 1845 m, DAV, Dusche: k.A., Tel: +49 8322 700152, Schlafplätze: 285

Hermann-von-Barth-Hütte 2131 m, DAV, Dusche: k.A., Schlafplätze: 63

Prinz-Luitpold-Haus 1846 m, DAV, Dusche: ja, Tel: +49 08322 700154, Schlafplätze: 172

Giebelhaus 1068 m, AV: k.A., Dusche: k.A., Schlafplätze: -