



# 2019 Von Vent nach Peio Gipfelvariante

Typ: **Strecke**  
Etappen: **15**  
Länge: **127.13 km**  
Zeitraum: **00.00.0000 - 00.00.0000**

Gehzeit: **69:13 Stunden**  
Aufstieg: **9719 Hm**  
Abstieg: **10370 Hm**

## Etappe 1

### Mein Weg 2019 Etappe 1 Var.1 Vent-Rofenhof-Breslauer Hütte

Wandern - 1008 Hm Aufstieg - 48 Hm Abstieg - **04:10** Stunden Gehzeit - 5.22 km Strecke

Vent 1895m - Hängebrücke Rofen 2000m - Rofen 2014m - Breslauer Hütte 2844m



## Etappe 2

### Mein Weg 2019 Etappe 1.1 Breslauer Hütte - Urkundolm - Breslauer Hütte

Hochalpin - 316 Hm Aufstieg - 316 Hm Abstieg - **01:55** Stunden Gehzeit - 1.95 km Strecke

Breslauer Hütte 2844m - Urkundolm 3134m - Breslauer Hütte 2844m



## Etappe 3

### Mein Weg 2019 Etappe 2 Var.1 Breslauer Hütte - Vernaghütte - ... - Hochjoch-Hospiz

Hochalpin - 751 Hm Aufstieg - 1187 Hm Abstieg - **06:25** Stunden Gehzeit - 12.46 km Strecke

Breslauer Hütte 2844m - Vernaghütte 2755m - Mittlere Guslarspitze 3128m - Hochjoch-Hospiz 2413m

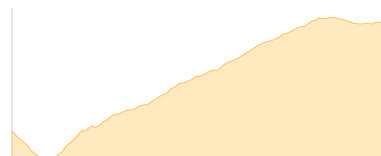


## Etappe 4

### Mein Weg 2019 Etappe 3 Hochjoch-Hospiz - Schöne Aussicht

Wandern - 622 Hm Aufstieg - 201 Hm Abstieg - **03:20** Stunden Gehzeit - 6.57 km Strecke

Hochjoch-Hospiz 2413m - Schöne Aussicht [BZ] 2842m



## Etappe 5

### Mein Weg 2019 Etappe 3.1 Schöne Aussicht - Im hintern Eis - Schöne Aussicht

Hochalpin - 420 Hm Aufstieg - 418 Hm Abstieg - **02:45** Stunden Gehzeit - 3.8 km Strecke

Schöne Aussicht [BZ] 2842m - Im hintern Eis 3270m - Schöne Aussicht [BZ] 2842m



## Etappe 6

### Mein Weg 2019 Etappe 4 Schöne Aussicht - Schutzunterstand - Taschenjöchl-

Wandern - 803 Hm Aufstieg - 875 Hm Abstieg - **05:35** Stunden Gehzeit - 9.45 km Strecke

Schöne Aussicht [BZ] 2842m - Schutzunterstand [Taschenjöchl] 2761m





# 2019 Von Vent nach Peio Gipfelvariante

## Etappe 7

### Mein Weg 2019 Etappe 5 Schutzunterstand [Taschenjöchl] - Göflan

Wandern - 60 Hm Aufstieg - 2106 Hm Abstieg - **06:15** Stunden Gehzeit - 14.22 km Strecke

Schutzunterstand [Taschenjöchl] 2761m - Göflan 728m



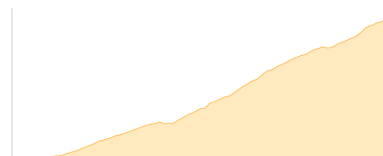
Etappe 8: Ruhetag

## Etappe 9

### Mein Weg 2019 Etappe 6 Göflan - Göflaner Alm

Wandern - 1144 Hm Aufstieg - 38 Hm Abstieg - **04:45** Stunden Gehzeit - 6.53 km Strecke

Göflaner Alm 1819m



## Etappe 10

### Mein Weg 2019 Etappe 7 Göflaner Alm-Niederhof Martell

Wandern - 836 Hm Aufstieg - 1025 Hm Abstieg - **06:00** Stunden Gehzeit - 9.42 km Strecke

Göflaner Alm 1819m

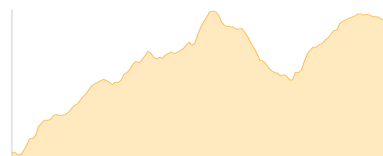


## Etappe 11

### Mein Weg 2019 Etappe 8 Niederhof - Lyfi-Alm

Wandern - 1000 Hm Aufstieg - 476 Hm Abstieg - **05:25** Stunden Gehzeit - 9.06 km Strecke

Lyfialm 2165m



## Etappe 12

### Mein Weg 2019 Etappe 9 Lyfi-Alm - Rif. Guido Larcher

Wandern - 1145 Hm Aufstieg - 750 Hm Abstieg - **06:55** Stunden Gehzeit - 12.63 km Strecke

Lyfialm 2165m - Lyfialm 2165m - Zufallhütte 2265m - Marteller Hütte 2610m - Rifugio Guido Larcher al Cevedale 2608m

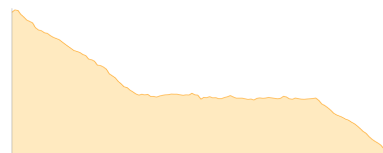


## Etappe 13

### Mein Weg 2019 Etappe 10 Rif. Guido Larcher - Peio

Wandern - 215 Hm Aufstieg - 1231 Hm Abstieg - **04:45** Stunden Gehzeit - 12.07 km Strecke

Rifugio Guido Larcher al Cevedale 2608m - Malga Mare 2030m - Peio 1555m





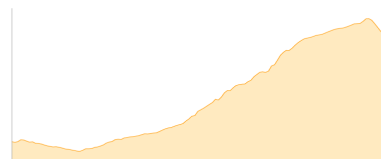
## 2019 Von Vent nach Peio Gipfelvariante

### Etappe 14

#### Mein Weg 2019 Etappe 11 Peio - Rifugio Angelino Bozzi

Wandern - 1253 Hm Aufstieg - 348 Hm Abstieg - **06:30** Stunden Gehzeit - 12.66 km Strecke

Peio 1555m - Rifugio Angelino Bozzi 2478m

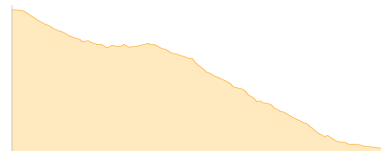


### Etappe 15

#### Mein Weg 2019 Etappe 12 Rifugio Angelino Bozzi - Ponte di Legno

Wandern - 146 Hm Aufstieg - 1351 Hm Abstieg - **04:35** Stunden Gehzeit - 11.08 km Strecke

Rifugio Angelino Bozzi 2478m - Ponte di Legno 1258m





## 2019 Von Vent nach Peio Gipfelvariante

### Mögliche Unterkünfte

Rofen 2014 m, privat, Dusche: k.A., Tel: +43 5254 8103, Schlafplätze: 18

Breslauer Hütte 2844 m, DAV, Dusche: ja, Tel: +43 5254 8156, mobil: +43 664 5300898, Schlafplätze: 160

Vernagthütte 2755 m, DAV, Dusche: ja, Tel: +43 5254 8128, mobil: +43 664 1412119, Schlafplätze: 172

Hochjoch-Hospiz 2413 m, DAV, Dusche: ja, Tel: +43 676 6305998, mobil: +43 720 347821, Schlafplätze: 60

Schöne Aussicht [BZ] 2842 m, privat, Dusche: ja, Tel: +39 0473 662140, Schlafplätze: 72

Lyfialm 2165 m, privat, Dusche: ja, Tel: +39 0473 744708, mobil: +39 333 2770100, Schlafplätze: 15

Zufallhütte 2265 m, privat, Dusche: ja, Tel: +39 0473 740123, mobil: +39 0335 6306603, Schlafplätze: 80

Marteller Hütte 2610 m, AV: ja, Dusche: k.A., Tel: +39 0473 744790, mobil: +39 335 5687235, Schlafplätze: 59

Rifugio Guido Larcher al Cevedale 2608 m, SAT, Dusche: ja, Tel: +39 0463 753028, mobil: +39 328 6529615, Schlafplätze: 80

Rifugio Angelino Bozzi 2478 m, CAI, Dusche: k.A., Tel: +39 0364 900152, mobil: +39 349 4924391, Schlafplätze: 24