



# Rätikon 2017 mit Jörg

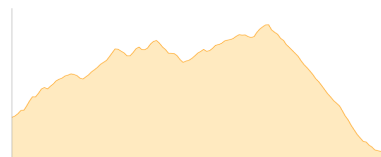
Typ:	<b>Rundtour</b>	Gehzeit:	<b>53:46 Stunden</b>
Etappen:	<b>6</b>	Aufstieg:	<b>7843 Hm</b>
Länge:	<b>90.47 km</b>	Abstieg:	<b>8163 Hm</b>
Zeitraum:	<b>22.08.2017 - 27.08.2017</b>		

## **Etappe 1** 22.08.2017 Dienstag

### **Grüneck - Golmer Joch - Latschätzkopf - Kreuzjoch - Rätikon - Geisspitze - Lindauer Hütte**

Wandern - 646 Hm Aufstieg - 802 Hm Abstieg - **04:40** Stunden Gehzeit - 7.55 km Strecke

Grüneck 1896m - Golmer Joch 2124m - Latschätzkopf 2219m - Kreuzjoch (Rätikon) 2261m - Geisspitze 2326m - Lindauer Hütte 1744m

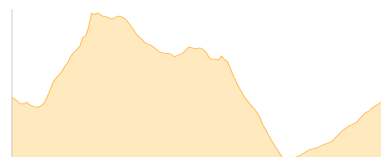


## **Etappe 2**

### **Lindauer Hütte - Tramosa - Tilisunahütte - Tschaggunser Mittagsspitze - ... - Lindauer Hütte**

Wandern - 1593 Hm Aufstieg - 1596 Hm Abstieg - **10:35** Stunden Gehzeit - 16.84 km Strecke

Lindauer Hütte 1744m - Tramosa 1684m - Tilisunahütte 2211m - Tschaggunser Mittagsspitze 2080m - Alpilaalpe 1683m - Lindauer Hütte 1744m



## **Etappe 3**

### **Lindauer Hütte - Douglasshütte - Saulajoch - ... - Totalphütte**

Wandern - 2153 Hm Aufstieg - 1513 Hm Abstieg - **12:55** Stunden Gehzeit - 21.7 km Strecke

Lindauer Hütte 1744m - Douglasshütte 1980m - Saulajoch 2065m - Saulakopf Klettersteig D 2315m - Saulakopf 2516m - Saulajoch 2065m - Douglasshütte 1980m - Totalphütte 2385m



## **Etappe 4**

### **Totalphütte - Schesaplana - Totalphütte - Gamsluggen - Golrosa - Carschinahütte**

Wandern - 1227 Hm Aufstieg - 1377 Hm Abstieg - **09:05** Stunden Gehzeit - 18.05 km Strecke

Totalphütte 2385m - Schesaplana 2965m - Totalphütte 2385m - Gamsluggen 2378m - Golrosa 2124m - Carschinahütte 2236m

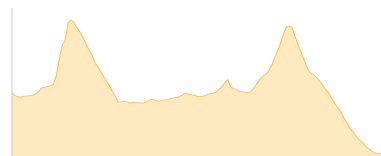


## **Etappe 5**

### **Carschinahütte - Sulzfluh - Carschinahütte - Drusentor - Mittlerer Turm - Lindauer Hütte**

Wandern - 1413 Hm Aufstieg - 1904 Hm Abstieg - **10:15** Stunden Gehzeit - 14.16 km Strecke

Carschinahütte 2236m - Sulzfluh 2817m - Carschinahütte 2236m - Drusentor 2343m - Mittlerer Turm 2782m - Lindauer Hütte 1744m

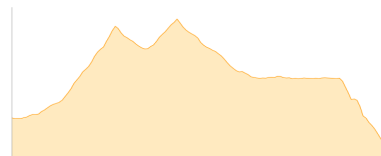


## **Etappe 6** 27.08.2017 Sonntag

### **Lindauer Hütte - Vera Joch - Lünereealpe - Lünereeabahn**

Wandern - 811 Hm Aufstieg - 971 Hm Abstieg - **06:10** Stunden Gehzeit - 12.17 km Strecke

Lindauer Hütte 1744m - Vera Joch 2330m - Lünereealpe 2000m - Lünereeabahn 1568m





## Rätikon 2017 mit Jörg

### Mögliche Unterkünfte

Lindauer Hütte 1744 m, DAV, Dusche: ja, mobil: +43 664 5033456, Schlafplätze: 163

Tilisunahütte 2211 m, ÖAV, Dusche: ja, mobil: +43 664 1472 896, Schlafplätze: 122

Alpilaalpe 1683 m, AV: k.A., Dusche: k.A., Schlafplätze: -

Douglasshütte 1980 m, ÖAV, Dusche: ja, Tel: +43 5559 25951, Schlafplätze: 150

Totalphütte 2385 m, ÖAV, Dusche: ja, mobil: +43 664 2400260, Schlafplätze: 85

Carschinahütte 2236 m, SAC, Dusche: nein, Tel: +41 79 418 22 80, mobil: 076 311 18 70, Schlafplätze: 85

### Persönliche Anmerkungen

Harte Mehrtagestour und nur bei schönem Wetter machbar.