



# Hauerseerunde

Typ:  
Etappen: **3**  
Länge: **34.1 km**  
Zeitraum: .. - ..

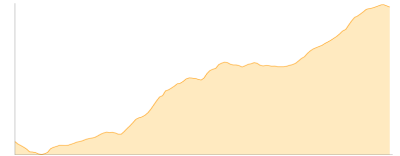
Gehzeit: **22:55 Stunden**  
Aufstieg: **3480 Hm**  
Abstieg: **3483 Hm**

## Etappe 1

### Köfels(Ötztal) - Hauerseehütte

Wandern - 1212 Hm Aufstieg - 236 Hm Abstieg - **05:55** Stunden Gehzeit - 10.31 km Strecke

Köfels 1396m - Hauerseehütte 2383m

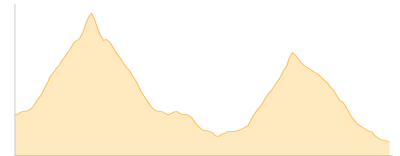


## Etappe 2

### Hauerseehütte - Luibiskogel - Frischmannhütte

Hochalpin - 1281 Hm Aufstieg - 1467 Hm Abstieg - **08:45** Stunden Gehzeit - 12.28 km Strecke

Hauerseehütte 2383m - Luibiskogel 3112m - Frischmannhütte 2192m

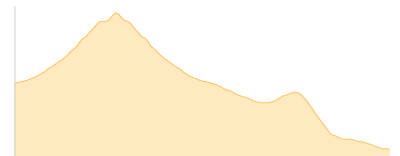


## Etappe 3

### Frischmannhütte - Fundusfeiler - Köfels

Hochalpin - 987 Hm Aufstieg - 1780 Hm Abstieg - **08:15** Stunden Gehzeit - 11.51 km Strecke

Frischmannhütte 2192m - Feilerscharte 2926m - Fundusfeiler 3079m - Köfels 1396m





# Hauerseerunde

## Mögliche Unterkünfte

Köfels 1396 m, AV: k.A., Dusche: k.A., Schlafplätze: -

Hauerseehütte 2383 m, DAV, Dusche: nein, mobil: +43 664 7828637, Schlafplätze: 15

Frischmannhütte 2192 m, ÖTK, Dusche: ja, mobil: +43 676 744 8339, Schlafplätze: 53