



Pyrénesi 2017

Typ: **Hufeisen**
Etappen: **8**
Länge: **101.49 km**
Zeitraum: **00.00.0000 - 00.00.0000**

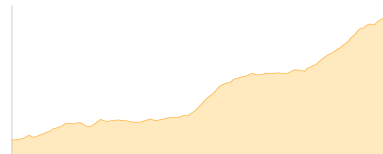
Gehzeit: **65:21 Stunden**
Aufstieg: **9821 Hm**
Abstieg: **9918 Hm**

Etappe 1

Plan d'Aste > Refuge Larribet

Wandern - 670 Hm Aufstieg - 100 Hm Abstieg - **03:10** Stunden Gehzeit - 5.41 km Strecke

Lac de Suyen 1540m

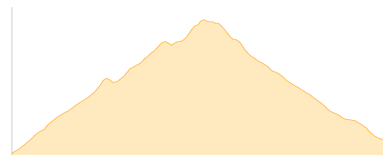


Etappe 2

Refuge Larribet > Refugio de Respumuso

Hochalpin - 1130 Hm Aufstieg - 1029 Hm Abstieg - **06:35** Stunden Gehzeit - 6.13 km Strecke

Balaitous 3144m



Etappe 3

Refugio de Respumuso > Banios de Panticosa

Hochalpin - 1064 Hm Aufstieg - 1569 Hm Abstieg - **08:30** Stunden Gehzeit - 14.24 km Strecke

Picos del Infierno - Hauptgipfel 3083m

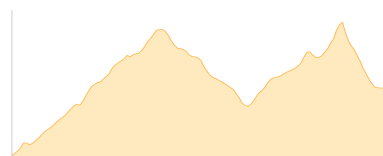


Etappe 4

Banios de Panticosa > Refuges Oulettes de Gaube

Hochalpin - 1650 Hm Aufstieg - 1150 Hm Abstieg - **09:40** Stunden Gehzeit - 14.64 km Strecke

Refuges Oulettes de Gaube 2146m

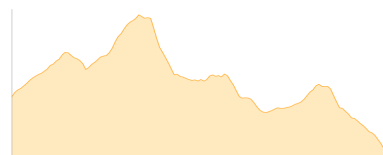


Etappe 5

Refuges Oulettes de Gaube > St. Nicolas de Bujaruelo

Hochalpin - 1948 Hm Aufstieg - 2752 Hm Abstieg - **15:00** Stunden Gehzeit - 23.93 km Strecke

Refuges Oulettes de Gaube 2146m - Vignemale 3298m



Etappe 6

San Nicolas de Bujaruelo - Refugio de Goriz

Wandern - 2602 Hm Aufstieg - 1724 Hm Abstieg - **15:00** Stunden Gehzeit - 23.2 km Strecke

Barranco de la Avellana 1331m - Refugio de Goriz 2219m





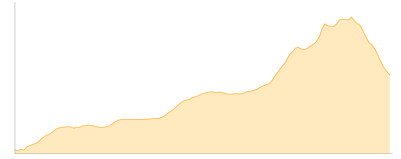
Pyrénesi 2017

Etappe 7

Refugio de Goriz > Rast am rasenden Roland

Wandern - 699 Hm Aufstieg - 366 Hm Abstieg - **03:55** Stunden Gehzeit - 6.68 km Strecke

Refugio de Goriz 2219m - Rast am rasenden Roland 2553m



Etappe 8

Rast am rasenden Roland > Gavarnie

Wandern - 58 Hm Aufstieg - 1228 Hm Abstieg - **03:35** Stunden Gehzeit - 7.25 km Strecke

Rast am rasenden Roland 2553m





Pyrénesi 2017

Mögliche Unterkünfte

Refuges Oulettes de Gaube 2146 m, AV: k.A., Dusche: k.A., Schlafplätze: -

Refugio de Goriz 2219 m, AV: k.A., Dusche: k.A., Schlafplätze: -

Rast am rasenden Roland 2553 m, AV: k.A., Dusche: k.A., Schlafplätze: -