



Allgäuer Rundweg

Typ: **Rundtour**
Etappen: **5**
Länge: **47.94 km**
Zeitraum: .. - ..


Gehzeit: **24:01 Stunden**
Aufstieg: **3288 Hm**
Abstieg: **3284 Hm**

Etappe 1

Hinterstein - Willersalpe

Wandern - 600 Hm Aufstieg - 13 Hm Abstieg - **02:40** Stunden Gehzeit - 4.41 km Strecke

Hinterstein 866m - Willersalpe 1456m

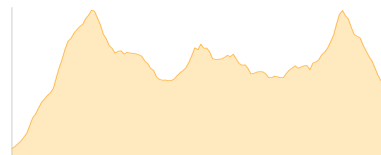


Etappe 2

Willersalpe - Schrecksee - Prinz-Luitpold-Haus

Wandern - 1540 Hm Aufstieg - 1176 Hm Abstieg - **09:25** Stunden Gehzeit - 15.78 km Strecke

Willersalpe 1456m - Schrecksee 1832m - Prinz-Luitpold-Haus 1846m



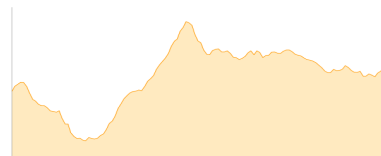
Etappe 3: Ruhetag

Etappe 4

Prinz-Luitpold-Haus - Edmund-Probst-Haus

Wandern - 916 Hm Aufstieg - 817 Hm Abstieg - **06:00** Stunden Gehzeit - 10.72 km Strecke

Prinz-Luitpold-Haus 1846m - Edmund-Probst-Haus 1930m



Etappe 5

Edmund-Probst-Haus - Giebelhaus - Hinterstein

Wandern - 232 Hm Aufstieg - 1278 Hm Abstieg - **05:55** Stunden Gehzeit - 17.04 km Strecke

Edmund-Probst-Haus 1930m - Giebelhaus 1068m - Hinterstein 866m





Allgäuer Rundweg

Mögliche Unterkünfte

Willersalpe 1456 m, AV: k.A., Dusche: k.A., Schlafplätze: 20

Prinz-Luitpold-Haus 1846 m, DAV, Dusche: ja, Tel: +49 08322 700154, Schlafplätze: 172

Edmund-Probst-Haus 1930 m, DAV, Dusche: ja, Tel: +49 8322 4795, Schlafplätze: 125

Giebelhaus 1068 m, AV: k.A., Dusche: k.A., Schlafplätze: -