



## VAR 2 GV über Neue Prager Hütte

Typ: **Rundtour**  
Etappen: **4**  
Länge: **41.92 km**  
Zeitraum: .. - ..

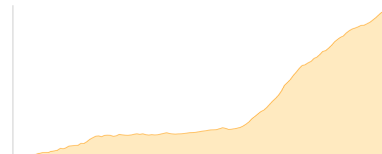
Gehzeit: **23:12 Stunden**  
Aufstieg: **3339 Hm**  
Abstieg: **3335 Hm**

### Etappe 1

#### Matreier Tauernhaus - Neue Prager Hütte

Hochalpin - 1395 Hm Aufstieg - 131 Hm Abstieg - **06:20** Stunden Gehzeit - 10.45 km Strecke

Matreier Tauernhaus 1511m - Neue Prager Hütte 2796m




### Etappe 2

#### Neue Prager Hütte - Großvenediger - Neue Prager Hütte

Hochalpin - 971 Hm Aufstieg - 969 Hm Abstieg - **06:15** Stunden Gehzeit - 8.85 km Strecke

Neue Prager Hütte 2796m - Großvenediger 3662m - Neue Prager Hütte 2796m

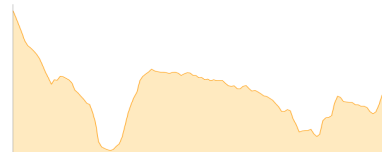


### Etappe 3

#### Neue Prager Hütte - Alte Prager Hütte - St. Pöltner Hütte

Hochalpin - 764 Hm Aufstieg - 1052 Hm Abstieg - **06:30** Stunden Gehzeit - 14.53 km Strecke

Neue Prager Hütte 2796m - Alte Prager Hütte 2489m - St. Pöltner Hütte 2481m

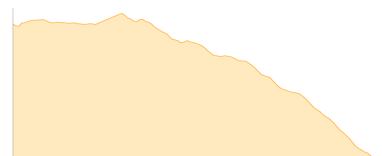


### Etappe 4

#### St. Pöltner Hütte - Alter Tauern - Messelingscharte - Grausee - Schwarzsee - ... - Matreier Tauernhaus

Hochalpin - 209 Hm Aufstieg - 1183 Hm Abstieg - **04:05** Stunden Gehzeit - 8.09 km Strecke

St. Pöltner Hütte 2481m - Alter Tauern 2508m - Messelingscharte 2560m - Grauer See 2495m - Schwarzer See 2350m - Grüner See 2245m - Grünseehütte 2235m - Matreier Tauernhaus 1511m





## VAR 2 GV über Neue Prager Hütte

### Mögliche Unterkünfte

Matreier Tauernhaus 1511 m, ÖAV, Dusche: ja, Tel: +43 4875 8811, Schlafplätze: 60

Neue Prager Hütte 2796 m, DAV, Dusche: k.A., Tel: +43 4875 8840, mobil: +43 664 6304186, Schlafplätze: 90

St. Pöltner Hütte 2481 m, ÖAV, Dusche: k.A., Tel: +43 6562 6265, mobil: +43 664 633 6120, Schlafplätze: 67

Grünseehütte 2235 m, ÖAV, Dusche: k.A., Tel: +43 4875 5337, mobil: +43 664 5224841, Schlafplätze: 20