



Alpentour 2017_Variante 3

Typ: **Rundtour**
Etappen: **4**
Länge: **37.91 km**
Zeitraum: **.. - ..**

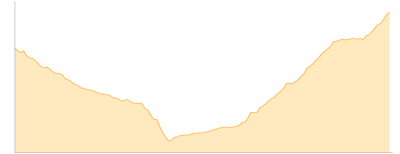
Gehzeit: **22:27 Stunden**
Aufstieg: **3291 Hm**
Abstieg: **3296 Hm**

Etappe 1

Dominikushütte - Berliner Hütte

Wandern - 901 Hm Aufstieg - 687 Hm Abstieg - **06:25** Stunden Gehzeit - 15.09 km Strecke

Dominikushütte 1805m - Berliner Hütte 2042m

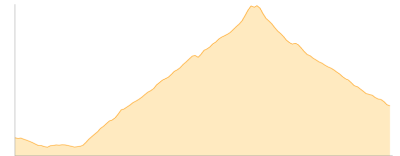


Etappe 2

Berliner Hütte - Schönbichler Horn - Furtschaglhaus

Wandern - 1199 Hm Aufstieg - 950 Hm Abstieg - **06:55** Stunden Gehzeit - 8.35 km Strecke

Berliner Hütte 2042m - Schönbichler Horn 3134m - Furtschaglhaus 2295m



Etappe 3

Furtschaglhaus - G-Messner-Hochferner-Biwak

Wandern - 927 Hm Aufstieg - 744 Hm Abstieg - **05:00** Stunden Gehzeit - 3.58 km Strecke

Furtschaglhaus 2295m - G.-Messner-Hochferner-Biwak 2429m




Etappe 4

G-Messner-Hochferner-Biwak - Dominikushütte

Wandern - 264 Hm Aufstieg - 915 Hm Abstieg - **04:05** Stunden Gehzeit - 10.88 km Strecke

G.-Messner-Hochferner-Biwak 2429m - Dominikushütte 1805m





Alpentour 2017_Variante 3

Mögliche Unterkünfte

Dominikushütte 1805 m, privat, Dusche: ja, Tel: +43 5286 5216, Schlafplätze: 31

Berliner Hütte 2042 m, DAV, Dusche: ja, Tel: +43 5286 5223, mobil: +43 676 7 05 14 73, Schlafplätze: 177

Furtschaglhaus 2295 m, DAV, Dusche: ja, Tel: +43 676 9579818, Schlafplätze: 132