



Steinernes Meer 2017

Typ: **Rundtour**
Etappen: **4**
Länge: **42.6 km**
Zeitraum: **03.09.2017 - 06.09.2017**

Gehzeit: **25:27 Stunden**
Aufstieg: **3385 Hm**
Abstieg: **3386 Hm**

Etappe 1 03.09.2017 Sonntag

Schiffsanleger Salet - Wasseralm in der Röth

Wandern - 992 Hm Aufstieg - 181 Hm Abstieg - **04:00** Stunden Gehzeit - 6.71 km Strecke

Salet 604m - Obersee (BY) 613m - Röthbachfall 870m - Wasseralm in der Röth 1423m

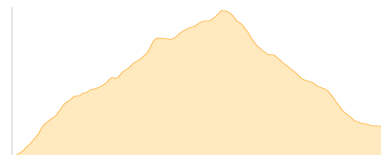


Etappe 2 04.09.2017 Montag

Wasseralm in der Röth - Blaue Lache - Kärlingerhaus

Wandern - 1019 Hm Aufstieg - 806 Hm Abstieg - **09:30** Stunden Gehzeit - 10.07 km Strecke

Wasseralm in der Röth 1423m - Blaue Lache 1835m - Funtensee 1601m - Kärlingerhaus 1638m

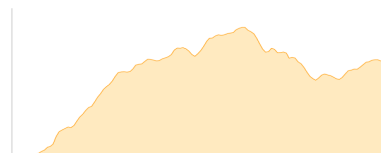


Etappe 3 05.09.2017 Dienstag

Kärlingerhaus - Funtensee - Riemannhaus - Ingolstädter Haus

Wandern - 982 Hm Aufstieg - 502 Hm Abstieg - **05:55** Stunden Gehzeit - 12.66 km Strecke

Kärlingerhaus 1638m - Funtensee 1601m - Riemannhaus 2177m - Ingolstädter Haus 2119m

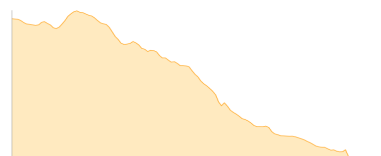


Etappe 4 06.09.2017 Mittwoch

Ingolstädter Haus - Hundstodgatterl - Trischübel - St- Bartholomä

Wandern - 392 Hm Aufstieg - 1897 Hm Abstieg - **06:00** Stunden Gehzeit - 13.16 km Strecke

Ingolstädter Haus 2119m - Hundstodgatterl 2194m - Trischübel 1774m - Sigeretplatte 1200m - Schrainbachalm 876m - St. Bartholomä 606m





Steinernes Meer 2017

Mögliche Unterkünfte

Wasseralm in der Röth 1423 m, DAV, Dusche: nein, Tel: +49 8652 609 11 60, Schlafplätze: 40

Kärlingerhaus 1638 m, DAV, Dusche: ja, Tel: +49 (0)8652-6019901, Schlafplätze: 203

Riemannhaus 2177 m, DAV, Dusche: ja, Tel: +43 6582 73300, Schlafplätze: 104

Ingolstädter Haus 2119 m, DAV, Dusche: ja, Tel: +43 6582 8353, mobil: +43 664 1605733, Schlafplätze: 115