



Wanderfreunde017

Typ: **Rundtour**
Etappen: **3**
Länge: **26.5 km**
Zeitraum: .. - ..

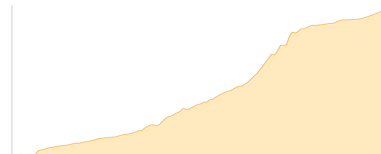
Gehzeit: **14:46 Stunden**
Aufstieg: **2618 Hm**
Abstieg: **1350 Hm**

Etappe 1

Seis - Schlernhaus

Wandern - 1642 Hm Aufstieg - 101 Hm Abstieg - **06:45** Stunden Gehzeit - 8.31 km Strecke

Seis 1013m - Schlernbodenhütte 1700m - Schlernhaus 2457m - Petz 2564m

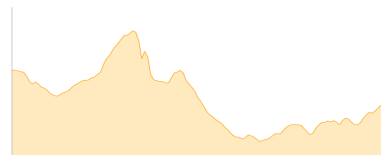


Etappe 2

Schlernhaus - Plattenkofelhütte

Wandern - 644 Hm Aufstieg - 793 Hm Abstieg - **05:15** Stunden Gehzeit - 11.93 km Strecke

Schlernhaus 2457m - Tierser Alpl 2440m - Plattkofelhütte 2300m

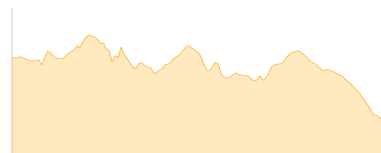


Etappe 3

Plattkofelhütte - Sellajoch

Wandern - 332 Hm Aufstieg - 456 Hm Abstieg - **02:50** Stunden Gehzeit - 6.26 km Strecke

Plattkofelhütte 2300m - Rifugio Sandro Pertini 2300m - Rifugio Friedrich August 2298m - Sellajochhaus 2180m





Wanderfreunde017

Mögliche Unterkünfte

Schlernbodenhütte 1700 m, AVS, Dusche: k.A., Tel: +39 0471 705345, mobil: +39 349 7732356, Schlafplätze: 22

Schlernhaus 2457 m, CAI, Dusche: k.A., Schlafplätze: -

Tierser Alpl 2440 m, privat, Dusche: k.A., Schlafplätze: -

Plattkofelhütte 2300 m, AV: k.A., Dusche: k.A., Schlafplätze: -

Rifugio Sandro Pertini 2300 m, AV: k.A., Dusche: k.A., Schlafplätze: -

Rifugio Friedrich August 2298 m, privat, Dusche: ja, Schlafplätze: -

Sellajochhaus 2180 m, AV: k.A., Dusche: k.A., Schlafplätze: -