



Tour2017

Typ:
Etappen: **3**
Länge: **42.71 km**
Zeitraum: .. - ..

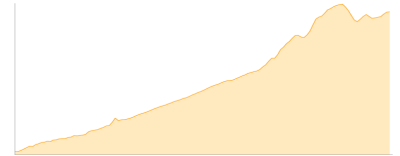
Gehzeit: **24:57 Stunden**
Aufstieg: **4096 Hm**
Abstieg: **2979 Hm**

Etappe 1

Wimbachbrücke - Ingolstädter Haus

Wandern - 1796 Hm Aufstieg - 318 Hm Abstieg - **08:40** Stunden Gehzeit - 16.39 km Strecke

Wimbachbrücke 637m - Ingolstädter Haus 2119m

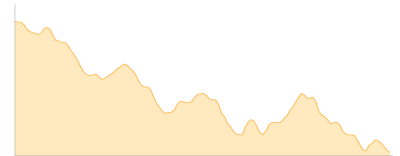


Etappe 2

Ingolstädter Haus - Wasseralm in der Röth

Wandern - 646 Hm Aufstieg - 1340 Hm Abstieg - **06:30** Stunden Gehzeit - 13.46 km Strecke

Ingolstädter Haus 2119m - Wasseralm in der Röth 1423m

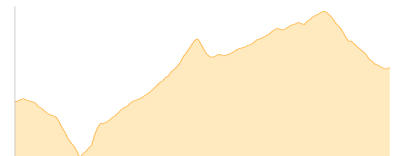


Etappe 3

Wasseralm in der Röth - Carl-von-Stahl-Haus

Wandern - 1654 Hm Aufstieg - 1321 Hm Abstieg - **09:45** Stunden Gehzeit - 12.86 km Strecke

Wasseralm in der Röth 1423m - Carl-von-Stahl-Haus 1736m





Tour2017

Mögliche Unterkünfte

Ingolstädter Haus 2119 m, DAV, Dusche: ja, Tel: +43 6582 8353, mobil: +43 664 1605733, Schlafplätze: 115

Wasseralm in der Röth 1423 m, DAV, Dusche: nein, Tel: +49 8652 609 11 60, Schlafplätze: 40

Carl-von-Stahl-Haus 1736 m, ÖAV, Dusche: ja, Tel: +49 8652 6559922, Schlafplätze: 94