



# Tour2017

Typ:  
Etappen: **4**  
Länge: **47.34 km**  
Zeitraum: .. - ..

Gehzeit: **29:14 Stunden**  
Aufstieg: **4554 Hm**  
Abstieg: **4067 Hm**

## Etappe 1

### Wimbachbrücke - Ingolstädter Haus

Wandern - 1796 Hm Aufstieg - 318 Hm Abstieg - **08:40** Stunden Gehzeit - 16.39 km Strecke

Wimbachbrücke 637m - Ingolstädter Haus 2119m

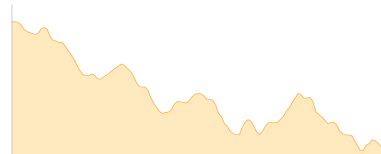


## Etappe 2

### Ingolstädter Haus - Wasseralm in der Röth

Wandern - 646 Hm Aufstieg - 1340 Hm Abstieg - **06:30** Stunden Gehzeit - 13.46 km Strecke

Ingolstädter Haus 2119m - Wasseralm in der Röth 1423m

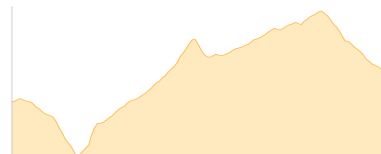


## Etappe 3

### Wasseralm in der Röth - Carl-von-Stahl-Haus

Wandern - 1654 Hm Aufstieg - 1321 Hm Abstieg - **09:45** Stunden Gehzeit - 12.86 km Strecke

Wasseralm in der Röth 1423m - Carl-von-Stahl-Haus 1736m

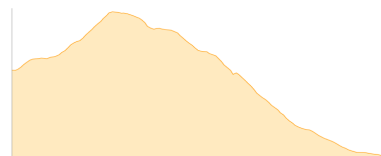


## Etappe 4

### Carl-von-Stahl-Haus - Hinterbrand

Wandern - 458 Hm Aufstieg - 1088 Hm Abstieg - **04:15** Stunden Gehzeit - 4.63 km Strecke

Carl-von-Stahl-Haus 1736m - Hinterbrand 1130m





## Tour2017

### Mögliche Unterkünfte

Ingolstädter Haus 2119 m, DAV, Dusche: ja, Tel: +43 6582 8353, mobil: +43 664 1605733, Schlafplätze: 115

Wasseralm in der Röth 1423 m, DAV, Dusche: nein, Tel: +49 8652 609 11 60, Schlafplätze: 40

Carl-von-Stahl-Haus 1736 m, ÖAV, Dusche: ja, Tel: +49 8652 6559922, Schlafplätze: 94