



Rosengarten

Typ: **Rundtour**
Etappen: **7**
Länge: **62.23 km**
Zeitraum: .. - ..

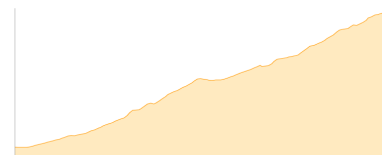
Gehzeit: **36:06 Stunden**
Aufstieg: **5299 Hm**
Abstieg: **5313 Hm**

Etappe 1

Karerpass - Rotwandhütte

Wandern - 562 Hm Aufstieg - 31 Hm Abstieg - **02:25** Stunden Gehzeit - 3.56 km Strecke

Karerpass 1752m - Rotwandhütte 2283m



Etappe 2

Rotwandhütte - Gartlhütte

Wandern - 835 Hm Aufstieg - 513 Hm Abstieg - **04:35** Stunden Gehzeit - 6.53 km Strecke

Rotwandhütte 2283m - Gartlhütte 2621m

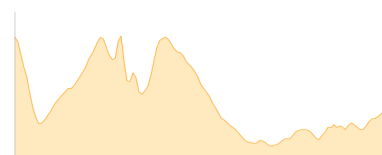


Etappe 3

Gartlhütte - Plattkofelhütte

Wandern - 989 Hm Aufstieg - 1289 Hm Abstieg - **07:30** Stunden Gehzeit - 12.77 km Strecke

Gartlhütte 2621m - Plattkofelhütte 2300m

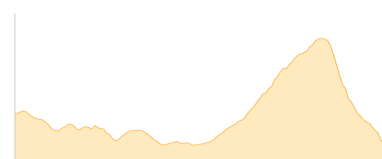


Etappe 4

Plattkofelhütte - Grasleitenhütte

Wandern - 587 Hm Aufstieg - 749 Hm Abstieg - **04:40** Stunden Gehzeit - 9.37 km Strecke

Plattkofelhütte 2300m - Grasleitenhütte 2165m



Etappe 5

Grasleitenhütte - Schlernhaus

Wandern - 941 Hm Aufstieg - 625 Hm Abstieg - **05:20** Stunden Gehzeit - 7.57 km Strecke

Grasleitenhütte 2165m - Schlernhaus 2457m



Etappe 6

Schlernhaus - Tschafonhütte

Wandern - 496 Hm Aufstieg - 1239 Hm Abstieg - **05:00** Stunden Gehzeit - 6.89 km Strecke

Schlernhaus 2457m - Tschafonhütte 1722m





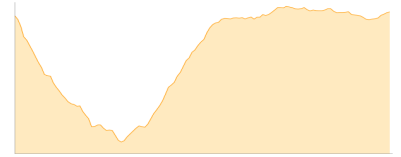
Rosengarten

Etappe 7

Tschafonhütte - Karerpass

Wandern - 889 Hm Aufstieg - 867 Hm Abstieg - **06:40** Stunden Gehzeit - 15.53 km Strecke

Tschafonhütte 1722m - Karerpass 1752m





Rosengarten

Mögliche Unterkünfte

Rotwandhütte 2283 m, SAT, Dusche: k.A., Schlafplätze: 62

Garthütte 2621 m, privat, Dusche: k.A., Schlafplätze: -

Plattkofelhütte 2300 m, AV: k.A., Dusche: k.A., Schlafplätze: -

Grasleitenhütte 2165 m, CAI, Dusche: k.A., Tel: +39 0471 642103, Schlafplätze: -

Schlernhaus 2457 m, CAI, Dusche: k.A., Schlafplätze: -

Tschafonhütte 1722 m, AV: k.A., Dusche: k.A., Schlafplätze: -