



erster teil

Typ:
Etappen: **9**
Länge: **95.87 km**
Zeitraum: .. - ..

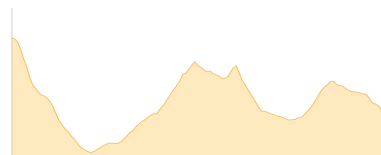
Gehzeit: **53:07 Stunden**
Aufstieg: **7184 Hm**
Abstieg: **8598 Hm**

Etappe 1

Mohnenfluh - Göppinger Hütte

Wandern - 498 Hm Aufstieg - 748 Hm Abstieg - **04:00** Stunden Gehzeit - 6.45 km Strecke

Mohnenfluh 2542m - Göppinger Hütte 2245m

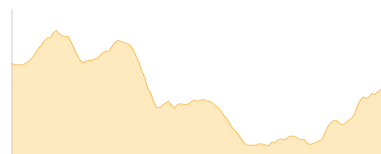


Etappe 2

Göppinger Hütte - Freiburger Hütte - Roggelskopf

Wandern - 826 Hm Aufstieg - 852 Hm Abstieg - **06:05** Stunden Gehzeit - 13.19 km Strecke

Göppinger Hütte 2245m - Freiburger Hütte 1931m - Roggelskopf 2284m



Etappe 3

Freiburger Hütte - Spullersee - Ravensburger Hütte

Wandern - 748 Hm Aufstieg - 708 Hm Abstieg - **05:15** Stunden Gehzeit - 10.88 km Strecke

Freiburger Hütte 1931m - Spullersee 1827m - Ravensburger Hütte 1948m



Etappe 4

Ravensburger Hütte - Stuttgarter Hütte

Wandern - 1169 Hm Aufstieg - 831 Hm Abstieg - **07:15** Stunden Gehzeit - 13.27 km Strecke

Ravensburger Hütte 1948m - Stuttgarter Hütte 2310m

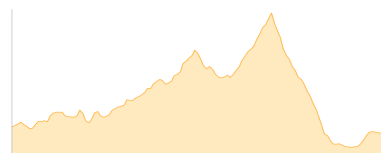


Etappe 5

Stuttgarter Hütte - Ulmer Hütte

Wandern - 575 Hm Aufstieg - 598 Hm Abstieg - **03:50** Stunden Gehzeit - 5.85 km Strecke

Stuttgarter Hütte 2310m - Ulmer Hütte 2285m

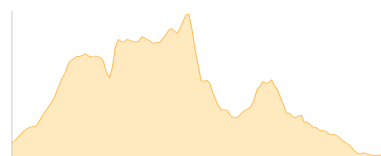


Etappe 6

Ulmer Hütte - Knoppenjochspitze - Lorfekopf - Lisunspitze - Weißschrofenspitze - Leutkircher Hütte

Wandern - 784 Hm Aufstieg - 802 Hm Abstieg - **05:15** Stunden Gehzeit - 8.09 km Strecke

Ulmer Hütte 2285m - Knoppenjochspitze 2680m - Lorfekopf 2689m - Lisunspitze 2667m - Weißschrofenspitze 2752m - Leutkircher Hütte 2251m





erster teil

Etappe 7

Leutkircher Hütte - Kaiserjochhaus - Kridlonscharte - Vordersee - Ansbacher Hütte

Wandern - 1125 Hm Aufstieg - 1006 Hm Abstieg - **07:25** Stunden Gehzeit - 13.33 km Strecke

Leutkircher Hütte 2251m - Kaiserjochhaus 2310m - Kridlonscharte 2371m - Vordersee 2240m - Ansbacher Hütte 2376m



Etappe 8

Ansbacher Hütte - Memminger Hütte

Wandern - 928 Hm Aufstieg - 1071 Hm Abstieg - **06:30** Stunden Gehzeit - 10.13 km Strecke

Ansbacher Hütte 2376m - Memminger Hütte 2242m



Etappe 9

Memminger Hütte - Oberlochalm - Unterlochalm - Landeck-Zams

Wandern - 531 Hm Aufstieg - 1982 Hm Abstieg - **07:35** Stunden Gehzeit - 14.68 km Strecke

Memminger Hütte 2242m - Oberlochalm 1809m - Unterlochalm 1576m - Landeck-Zams 764m





erster teil

Mögliche Unterkünfte

Göppinger Hütte 2245 m, DAV, Dusche: nein, Tel: +43 5583 3540, mobil: +43 664 3146854, Schlafplätze: 65

Freiburger Hütte 1931 m, DAV, Dusche: ja, mobil: +43 664 1745042, Schlafplätze: 140

Ravensburger Hütte 1948 m, DAV, Dusche: ja, Tel: +43 664 5005526, Schlafplätze: 81

Stuttgarter Hütte 2310 m, DAV, Dusche: ja, Tel: +43 5583 3412, mobil: +43 676 7580250, Schlafplätze: 70

Ulmer Hütte 2285 m, DAV, Dusche: ja, Tel: +43 5446 30200, Schlafplätze: 52

Leutkircher Hütte 2251 m, DAV, Dusche: ja, Tel: +43 664 9857849, Schlafplätze: 50

Kaiserjochhaus 2310 m, DAV, Dusche: ja, Tel: +43 664 1556533, Schlafplätze: 67

Ansbacher Hütte 2376 m, DAV, Dusche: ja, Tel: +43 676 8429 27 136, Schlafplätze: 81

Memminger Hütte 2242 m, DAV, Dusche: ja, Tel: keins, Schlafplätze: 149

Oberlochalm 1809 m, AV: k.A., Dusche: k.A., Schlafplätze: -