



## Allgäu 3

Typ:  
Etappen: **5**  
Länge: **34.82 km**  
Zeitraum: .. - ..


Gehzeit: **23:11 Stunden**  
Aufstieg: **3494 Hm**  
Abstieg: **3551 Hm**

### Etappe 1

#### Eschbach - Einödsbach - Waltenbergerhaus

Wandern - 1147 Hm Aufstieg - 56 Hm Abstieg - **04:50** Stunden Gehzeit - 6.7 km Strecke

Alpe Eschbach 967m - Einödsbach 1113m - Waltenbergerhaus 2084m

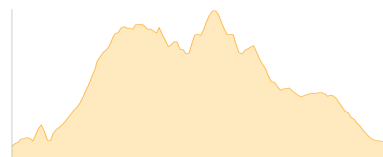


### Etappe 2

#### Waltenbergerhaus - Hohes Licht - Rappenseehütte

Wandern - 939 Hm Aufstieg - 924 Hm Abstieg - **05:45** Stunden Gehzeit - 6.16 km Strecke

Waltenbergerhaus 2084m - Hohes Licht 2651m - Rappenseehütte 2091m

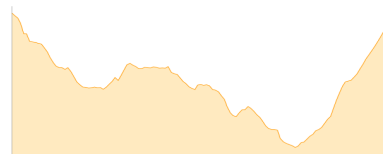


### Etappe 3

#### Rappenseehütte - Schrofenpass - Mindelheimer Hütte

Wandern - 790 Hm Aufstieg - 838 Hm Abstieg - **05:30** Stunden Gehzeit - 9.6 km Strecke

Rappenseehütte 2091m - Schrofenpass 1688m - Mindelheimer Hütte 2013m

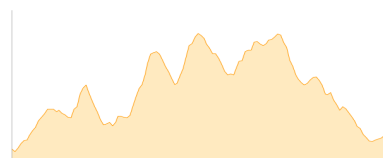


### Etappe 4

#### Mindelheimer Hütte - Kemptner Scharte - Kemptnerköpfe - ... - Fiderepasshütte

Wandern - 581 Hm Aufstieg - 548 Hm Abstieg - **03:40** Stunden Gehzeit - 4.99 km Strecke

Mindelheimer Hütte 2013m - Kemptner Scharte 2103m - Kemptner Kopf 2193m - Südlicher Schafalpenkopf 2273m - Mittlerer Schafalpenkopf 2302m - Nördlicher Schafalpenkopf 2320m - Fiderescharte 2214m - Fiderepasshütte 2070m

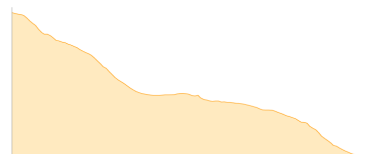


### Etappe 5

#### Fiderepasshütte - Faistenoy

Wandern - 37 Hm Aufstieg - 1185 Hm Abstieg - **03:30** Stunden Gehzeit - 7.37 km Strecke

Fiderepasshütte 2070m - Faistenoy 913m





## Allgäu 3

### Mögliche Unterkünfte

Einödsbach 1113 m, AV: k.A., Dusche: k.A., Schlafplätze: -

Waltenbergerhaus 2084 m, DAV, Dusche: nein, Tel: +49 8379 7486, Schlafplätze: 73

Rappenseehütte 2091 m, DAV, Dusche: ja, Tel: +49 8322 700155, Schlafplätze: 342

Mindelheimer Hütte 2013 m, DAV, Dusche: nein, Tel: +49 8322 700153, Schlafplätze: 120

Fiderepasshütte 2070 m, DAV, Dusche: nein, Tel: +43 664 3203676, Schlafplätze: 120