



Rosengarten

Typ: **Hufeisen**
Etappen: **3**
Länge: **21.41 km**
Zeitraum: .. - ..

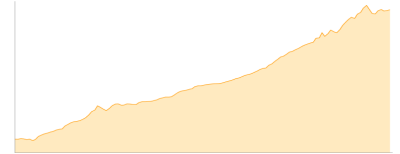
Gehzeit: **14:32 Stunden**
Aufstieg: **2224 Hm**
Abstieg: **2221 Hm**

Etappe 1

Weisslahnbad - Grasleitenhütte

Wandern - 1189 Hm Aufstieg - 251 Hm Abstieg - **05:20** Stunden Gehzeit - 6.95 km Strecke

Weisslahnbad 1200m - Grasleitenhütte 2165m

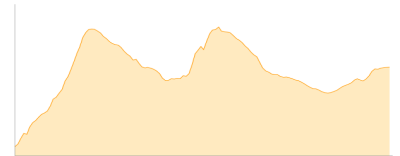


Etappe 2

Grasleitenhütte - Tierser Alpl - Schlernhaus

Wandern - 850 Hm Aufstieg - 533 Hm Abstieg - **05:00** Stunden Gehzeit - 8.51 km Strecke

Grasleitenhütte 2165m - Tierser Alpl 2440m - Schlernhaus 2457m

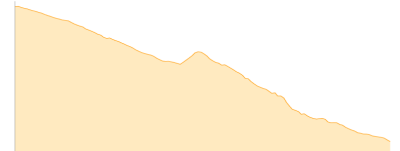


Etappe 3

Schlernhaus - Weisslahnbad

Wandern - 185 Hm Aufstieg - 1437 Hm Abstieg - **04:15** Stunden Gehzeit - 5.94 km Strecke

Schlernhaus 2457m - Weisslahnbad 1200m





Rosengarten

Mögliche Unterkünfte

Grasleitenhütte 2165 m, CAI, Dusche: k.A., Tel: +39 0471 642103, Schlafplätze: -

Tierser Alpl 2440 m, privat, Dusche: k.A., Schlafplätze: -

Schlernhaus 2457 m, CAI, Dusche: k.A., Schlafplätze: -