



Kaisers

Typ: **Rundtour**
Etappen: **5**
Länge: **20.44 km**
Zeitraum: .. - ..

Gehzeit: **11:29 Stunden**
Aufstieg: **1664 Hm**
Abstieg: **1662 Hm**

Etappe 1

Kaisers - Almajurbach Bodenalpe

Wandern - 301 Hm Aufstieg - 157 Hm Abstieg - **01:50** Stunden Gehzeit - 4.13 km Strecke

Kaisers 1420m - Almajurbach Bodenalpe 1554m

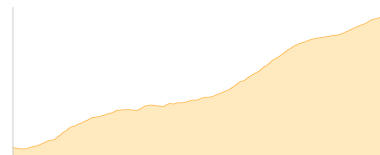


Etappe 2

Almajurbach Bodenalpe - Leutkircher Hütte

Wandern - 735 Hm Aufstieg - 46 Hm Abstieg - **03:05** Stunden Gehzeit - 4.09 km Strecke

Almajurbach Bodenalpe 1554m - Leutkircher Hütte 2251m

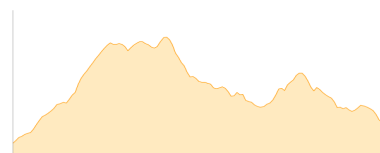


Etappe 3

Leutkircher Hütte - Hirschpleiskopf - Schindlesattel - Kaiserjochhaus

Wandern - 490 Hm Aufstieg - 443 Hm Abstieg - **03:10** Stunden Gehzeit - 5.16 km Strecke

Leutkircher Hütte 2251m - Hirschpleiskopf 2546m - Schindlesattel 2430m - Kaiserjochhaus 2310m



Etappe 4

Kaiserjochhaus - Kaiseralpe

Wandern - 62 Hm Aufstieg - 652 Hm Abstieg - **01:55** Stunden Gehzeit - 2.92 km Strecke

Kaiserjochhaus 2310m - Kaiseralpe 1689m

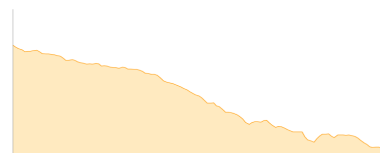


Etappe 5

Kaiseralpe - Kaisers

Wandern - 76 Hm Aufstieg - 364 Hm Abstieg - **01:30** Stunden Gehzeit - 4.14 km Strecke

Kaiseralpe 1689m - Kaisers 1420m





Kaisers

Mögliche Unterkünfte

Almajurbach Bodenalpe 1554 m, AV: k.A., Dusche: k.A., Schlafplätze: -

Leutkircher Hütte 2251 m, DAV, Dusche: ja, Tel: +43 664 9857849, Schlafplätze: 50

Kaiserjochhaus 2310 m, DAV, Dusche: ja, Tel: +43 664 1556533, Schlafplätze: 67

Kaiseralpe 1689 m, AV: k.A., Dusche: k.A., Schlafplätze: -