



Männertour

Typ: **Strecke**
Etappen: **4**
Länge: **18.79 km**
Zeitraum: .. - ..

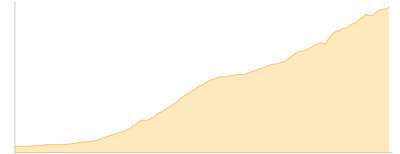
Gehzeit: **12:49 Stunden**
Aufstieg: **2072 Hm**
Abstieg: **1768 Hm**

Etappe 1

Talstation Breitenbergbahn - Bad Kissinger Hütte

Wandern - 981 Hm Aufstieg - 53 Hm Abstieg - **04:05** Stunden Gehzeit - 5.74 km Strecke

Talstation Breitenbergbahn 842m - Bad Kissinger Hütte 1782m

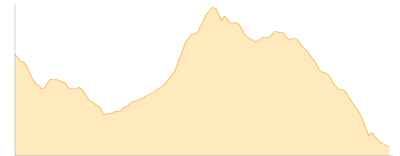


Etappe 2

Bad Kissinger Hütte - Otto-Mayr-Hütte

Wandern - 404 Hm Aufstieg - 643 Hm Abstieg - **03:25** Stunden Gehzeit - 6.49 km Strecke

Bad Kissinger Hütte 1782m - Otto-Mayr-Hütte 1530m



Etappe 3

Otto-Mayr-Hütte - Gimpelhaus

Wandern - 659 Hm Aufstieg - 550 Hm Abstieg - **03:50** Stunden Gehzeit - 3.98 km Strecke

Otto-Mayr-Hütte 1530m - Gimpelhaus 1659m

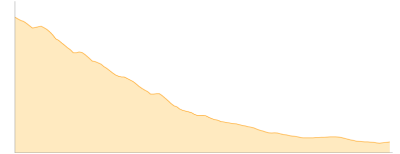


Etappe 4

Gimpelhaus - Bushaltestelle Nesselwängle Krinnalplift

Wandern - 28 Hm Aufstieg - 522 Hm Abstieg - **01:30** Stunden Gehzeit - 2.59 km Strecke

Gimpelhaus 1659m - Bushaltestelle Nesselwängle West 1144m





Männertour

Mögliche Unterkünfte

Bad Kissinger Hütte 1782 m, DAV, Dusche: ja, mobil: +43 676 3731166, Schlafplätze: 53

Otto-Mayr-Hütte 1530 m, DAV, Dusche: ja, Tel: +43 5677 8457, Schlafplätze: 74

Gimpelhaus 1659 m, privat, Dusche: ja, Tel: +43 5675 8251, Schlafplätze: 220